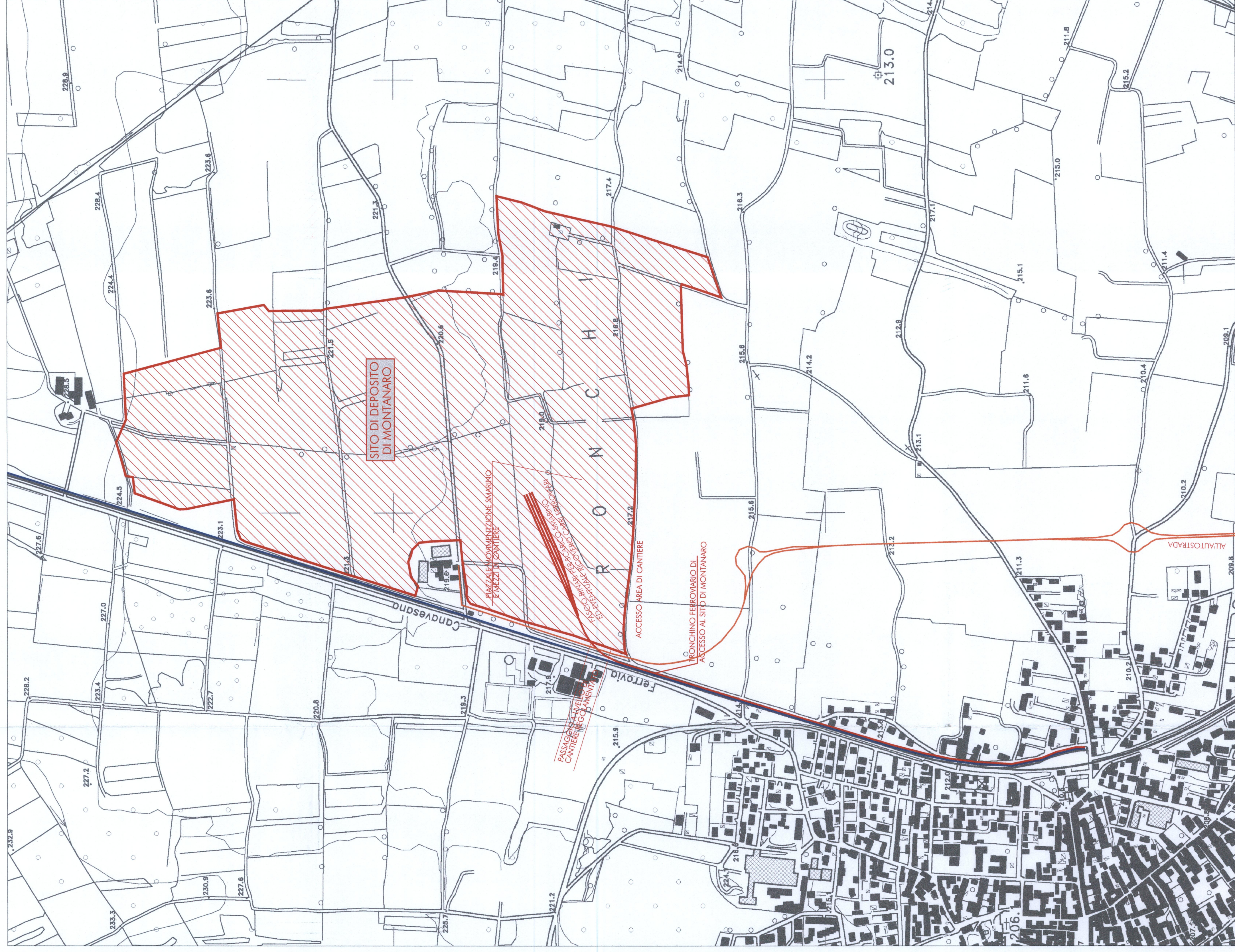






SITO CAVA DI MONTANARO: STRALCIO PLANIMETRICO




SITO CAVA DI MONTANARO: STRALCIO PLANIMETRICO SU ORTOFOTO



LEGENDA

-  AREA SITO DI MONTANARO
-  FERROVIA ESISTENTE E TRONCHINO DI MANOVRA
-  TRONCHINO PER ACCESSO AL SITO DI MONTANARO
-  VIABILITA' ORDINARIA

COMMITTENTE



PROGETTAZIONE



U.O. : COSTRUZIONI - CANTIERIZZAZIONE
 PROGETTO PRELIMINARE L.O. N.449/01

NUOVA LINEA TORINO LIONE
 TRATTA NAZIONALE

PLANIMETRIA - AREE DI CANTIERE - AREA DI MONTANARO
 SCALA: 1:5.000

COMMESSA LOTTO FASE ENTE TIPO DOC. OPERAZIONE PROGR. REV.

0040 00 R 53 PS CA0000 013 B

Rev.	Descrizione	Redatto	Verificato	Data	Approvato	Data	Permessione	Data
A	Esistente esistente	CA	CA	01/03/2001	CA	01/03/2001	CA	01/03/2001
B	Esistente esistente	CA	CA	01/03/2001	CA	01/03/2001	CA	01/03/2001