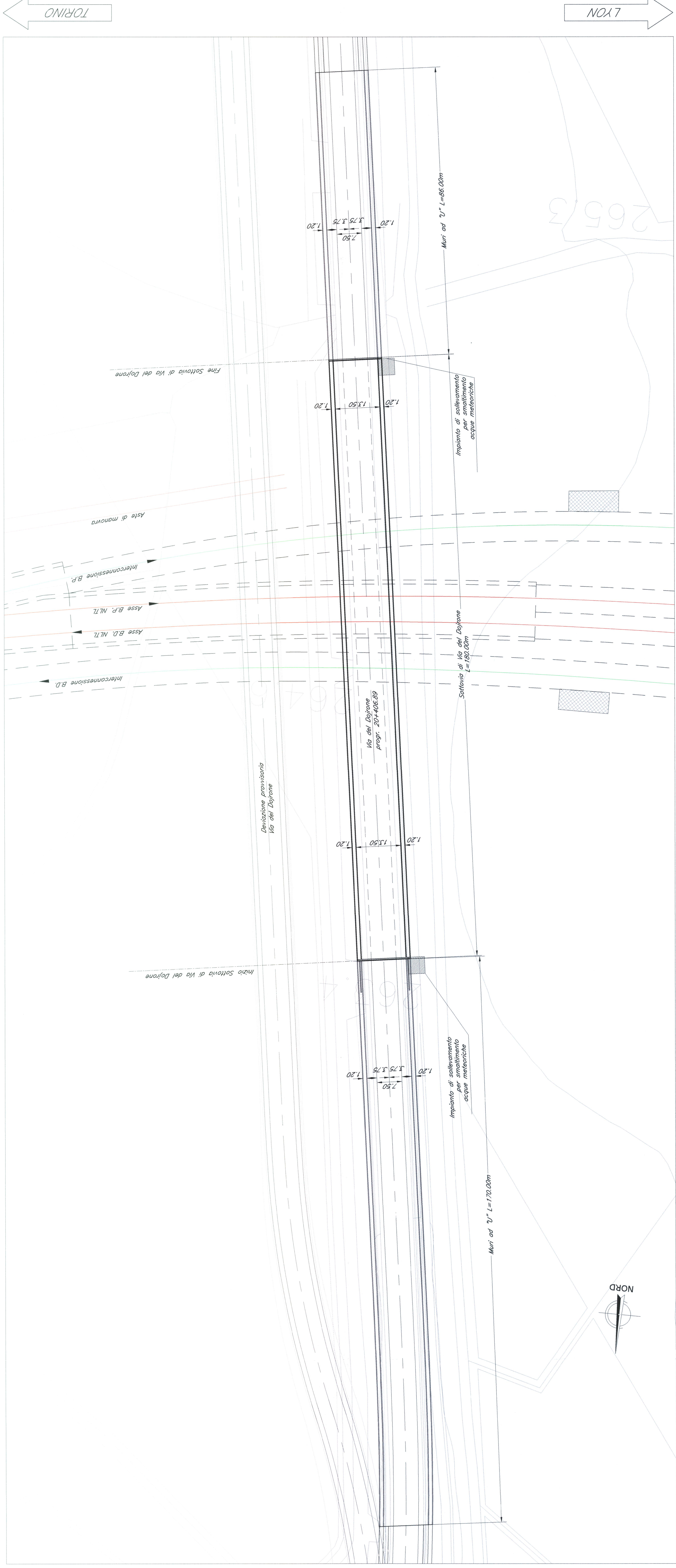
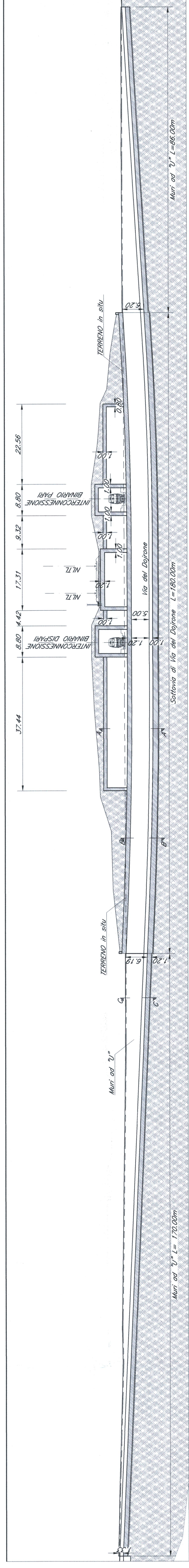


PLANIMETRIA - Scala 1:500 -

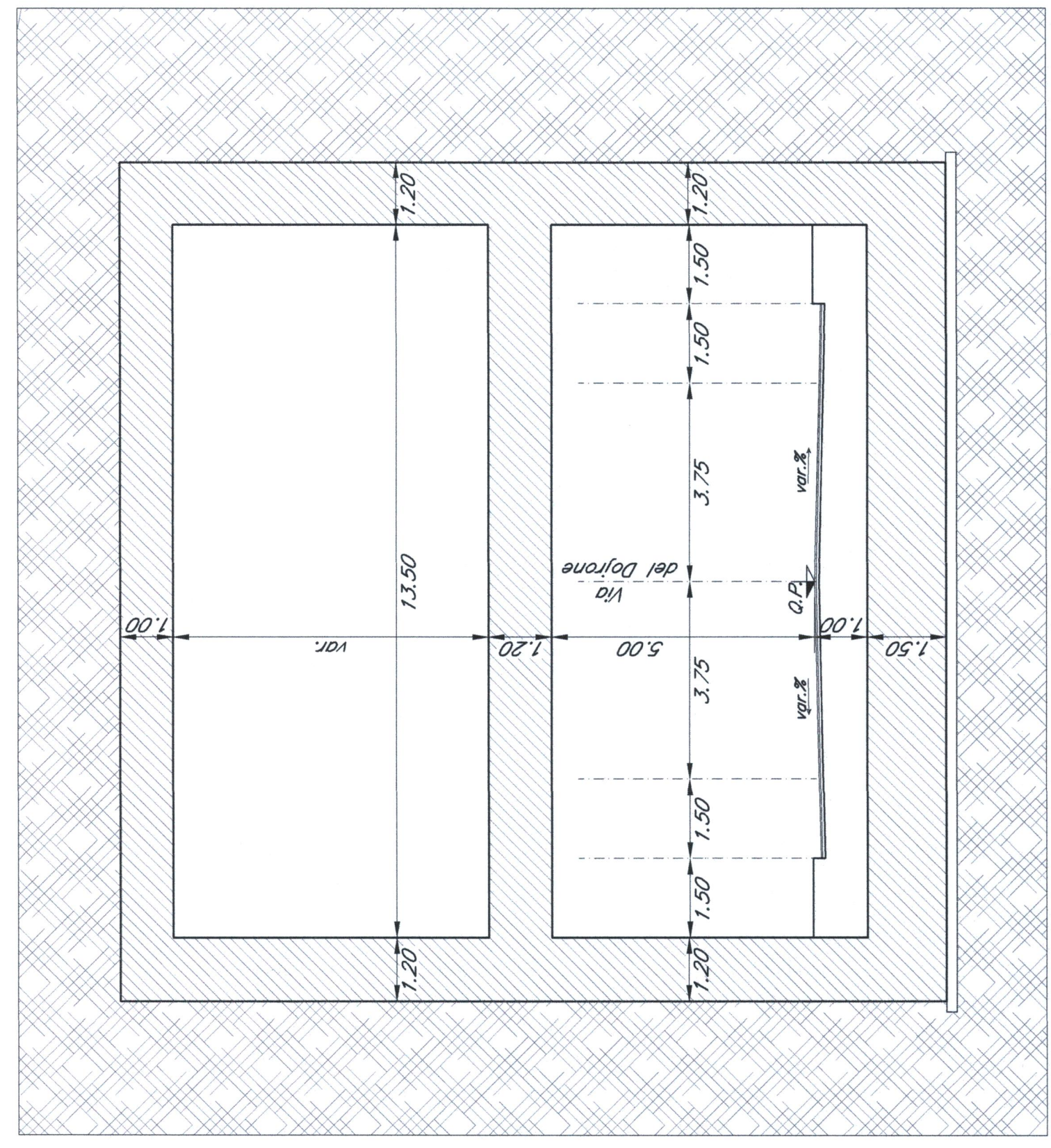
PIANTA CHIAVE



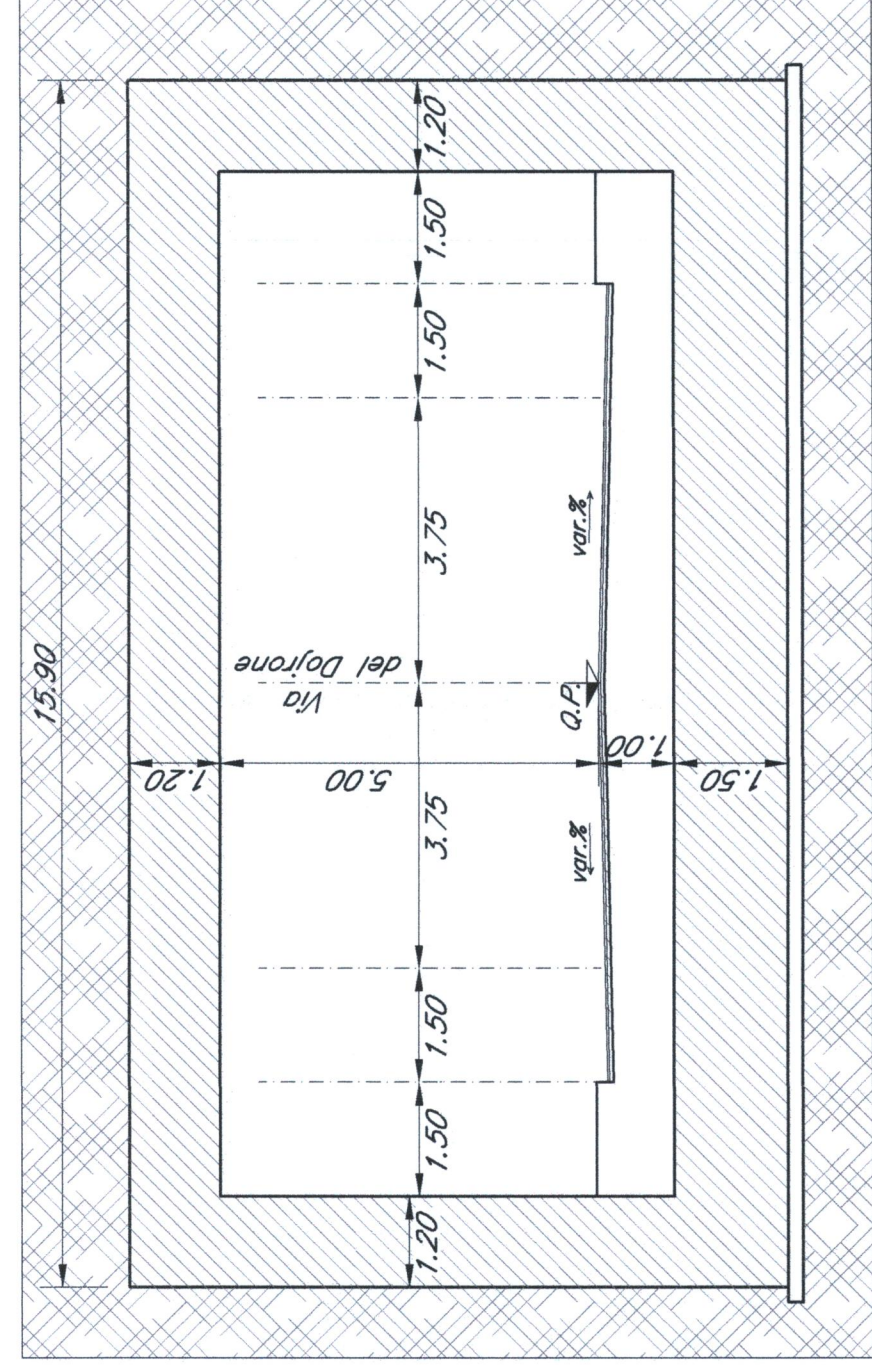
SEZIONE LONGITUDINALE - Scala 1:500 -



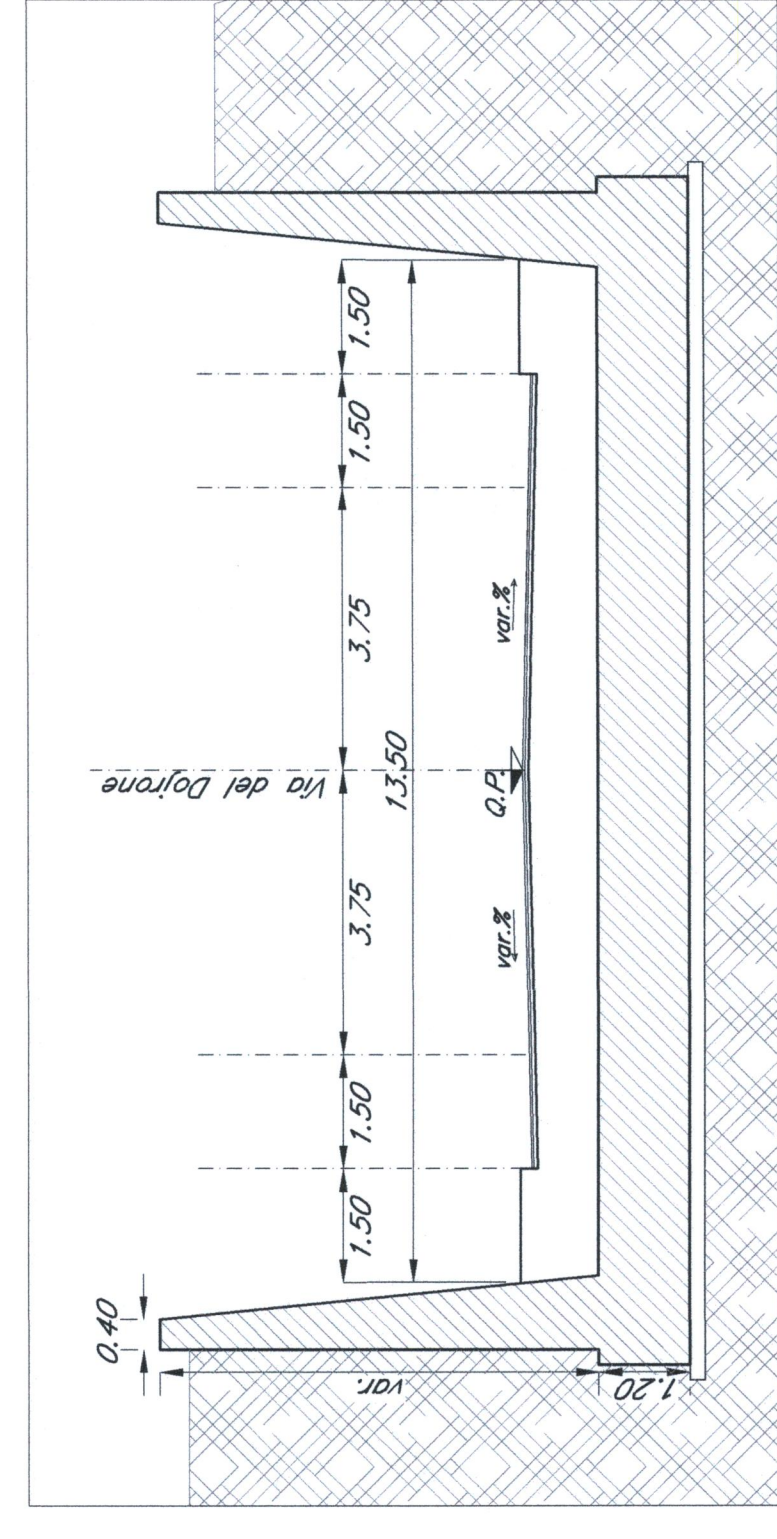
SEZIONE A-A - Scala 1:100 -



SEZIONE B-B - Scala 1:100 -



SEZIONE C-C - Scala 1:100 -



LEGENDA
 : M.L. - Nuova Linea Torino Lione
 : INTERCONNESSIONI OVEST di Orbassano
 : Aste di manovra

NOTE:
 1. Le progressioni sono indicate con riferimento a B.P. della M.L.
 2. Per gli aspetti di carattere statico/strutturale/ambientale si rimanda agli elaborati specifici ed alla relazione di progetto.
 3. Con pianimetria proposta e progetto.



U.O. : INGEGNERIA DELLE INFRASTRUTTURE
 PROGETTO PRELIMINARE L.O. N.443/01

NUOVA LINEA TORINO LIONE
 TRATTA NAZIONALE
 SOTTOVIA al km 20+406.89:
 Settore di Via del Dajone
 Planimetria, sezione longitudinale e sezioni trasversali

COMMESSA	LOTTO	FASE	ENTE	PRODUC.	OPERAZIONALE	PROGR.	REV.
0040	00	R	08	PZ	SI0400	001	A
Revis.	Descrizione	Modello	Data	Verificato	Data	Preparato	Data
A	Emissione definitiva	Scale	02/09/2011	02/09/2011	02/09/2011	02/09/2011	02/09/2011

Scala: 1:500/1:100

ITALFERR S.P.A.
 Gruppo Ferrovie dello Stato
 Via Venezia 10, 00187 Roma, Italia
 Tel. 06 499791
 Fax 06 49979200
 E-mail: info@italferr.it