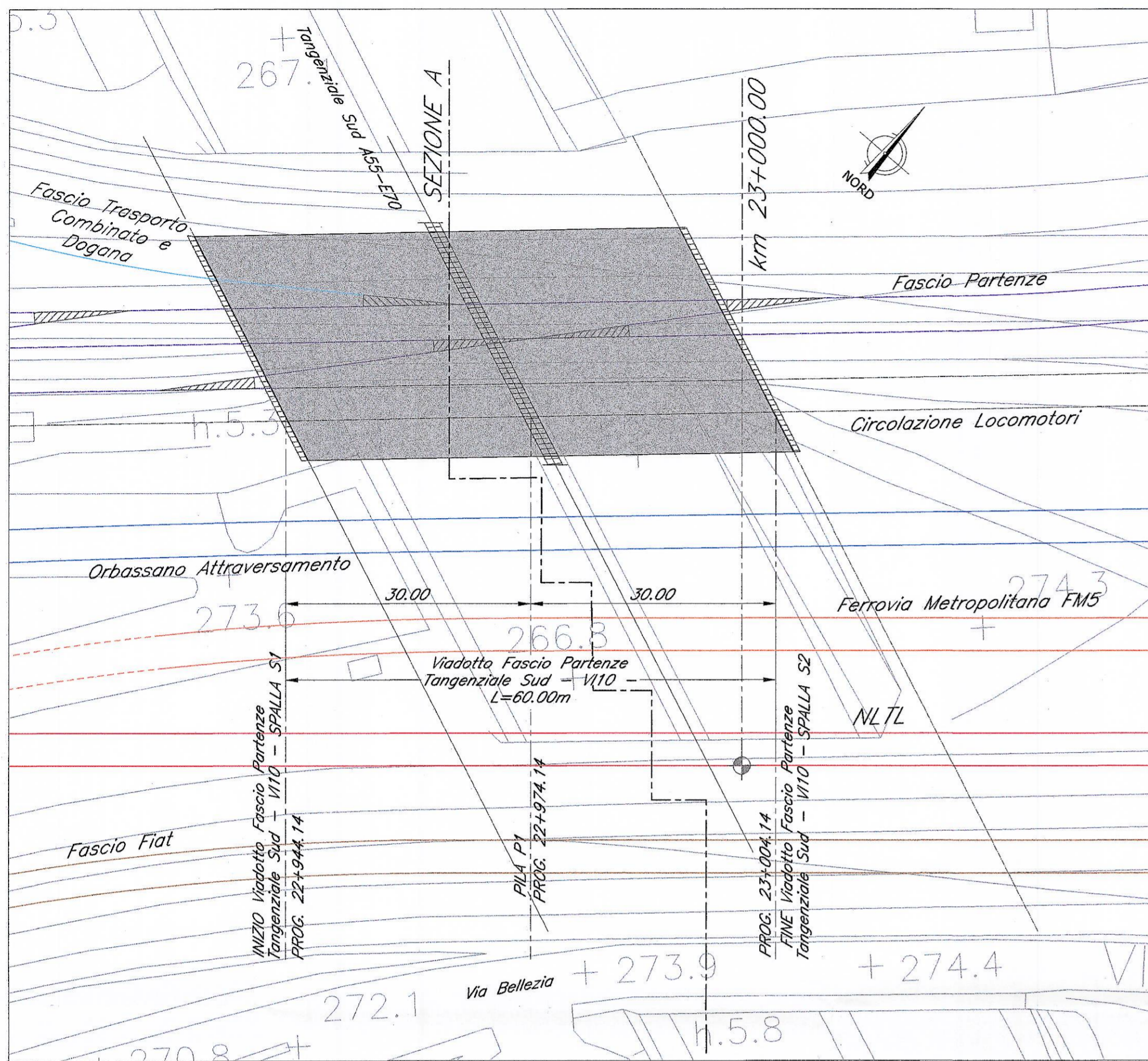


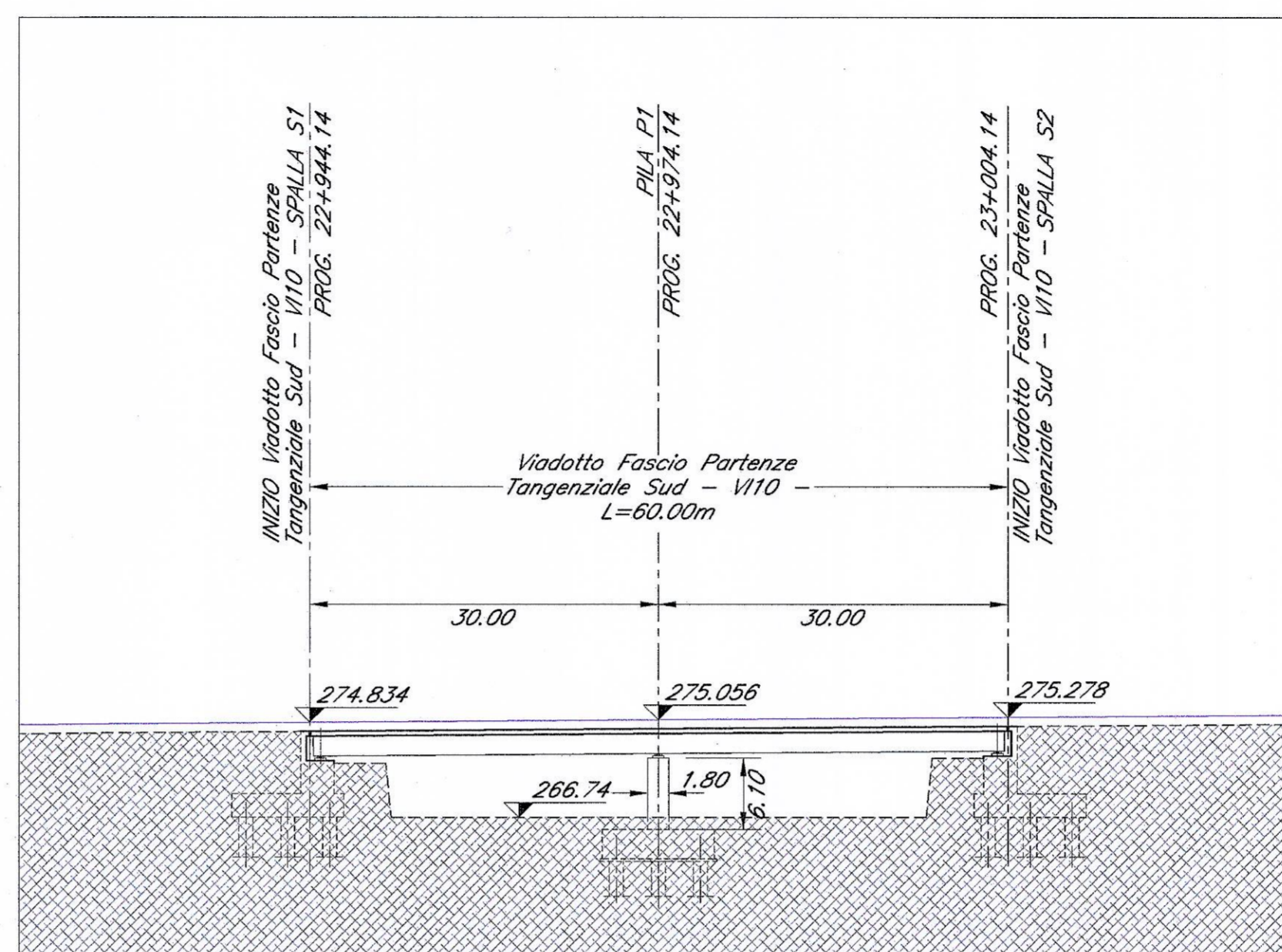
PLANIMETRIA - Scala 1:500 -

LYON ← TORINO →

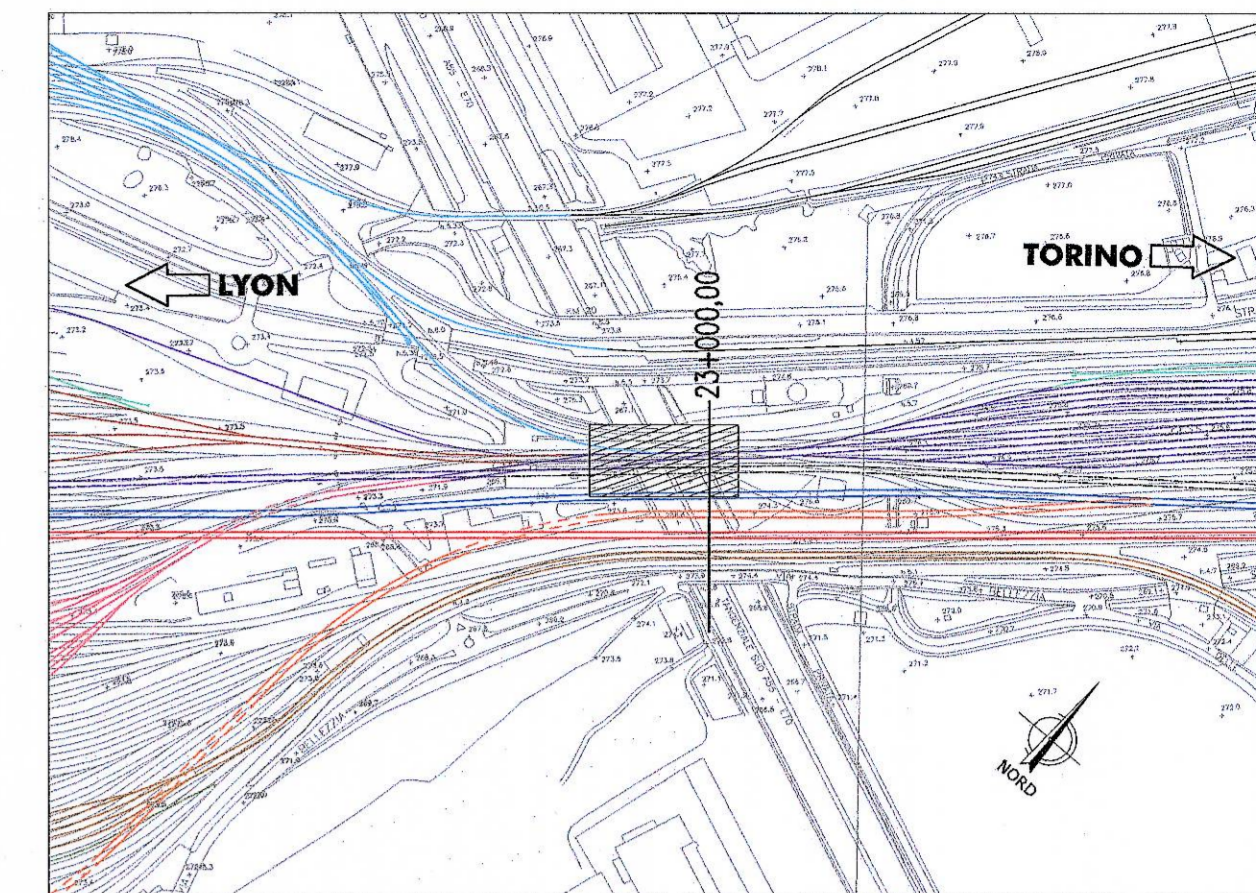


PROSPETTO/SEZIONE LONGITUDINALE
Scala 1:500 -

LYON ← TORINO →



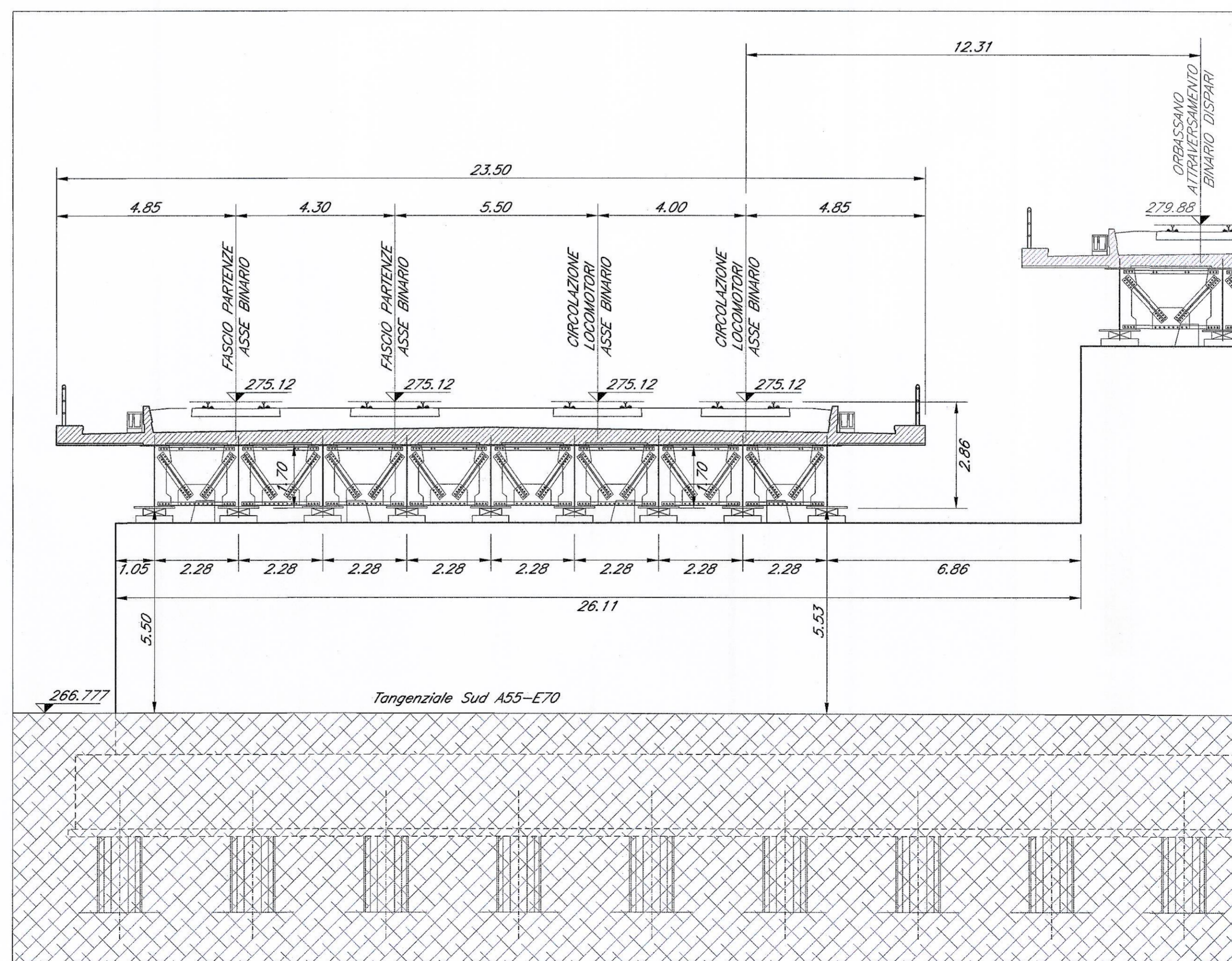
PIANTA CHIAVE



NOTE:

- Le progressive sono individuate con riferimento al B.P. della NLTL
- Per gli aspetti di carattere idraulico/architettonico/ambientale si rimanda agli elaborati specifici ed alle planimetrie generali di progetto.

SEZIONE A - Scala 1:100 -



LEGENDA

- : NLTL - Nuova Linea Torino Lione
- : Orbasiano Attraversamento
- : Ferrovia Metropolitana FM5
- : Fascio Partenze
- : Fascio Fiat
- : Fascio Sosta
- : Fascio AF
- : Fascio Trasporto Combinato e Dogana
- : Circolazione Locomotori
- : Modalhor
- : Posto di manutenzione
- : Posto di manutenzione corrente

COMMITTENTE:

PROGETTAZIONE:

U.O. : INGEGNERIA DELLE INFRASTRUTTURE

PROGETTO PRELIMINARE L.O. N.443/01

NUOVA LINEA TORINO LIONE
TRATTA NAZIONALE
VIADOTTO dal km 22+944,14 al km 23+004,14:
Viadotto Fascio Partenze - Tangenziale Sud

Planimetria, prospetto/sezione longitudinale e sezione trasversale

SCALA :
VARIE

COMMESSA	LOTTO	FASE	ENTE	TIPO DOC.	OPERA/DISCIPLINA	PROGR.	REV.
D040	00	R	08	PZ	V11000	001	A

Revis.	Descrizione	Redatto	Data	Verificato	Data	Approvato	Data	Autorizzato	Data
A	Emissione esecutiva	[Signature]	Giugno 2010	[Signature]	Giugno 2010	[Signature]	Giugno 2010	[Signature]	Giugno 2010