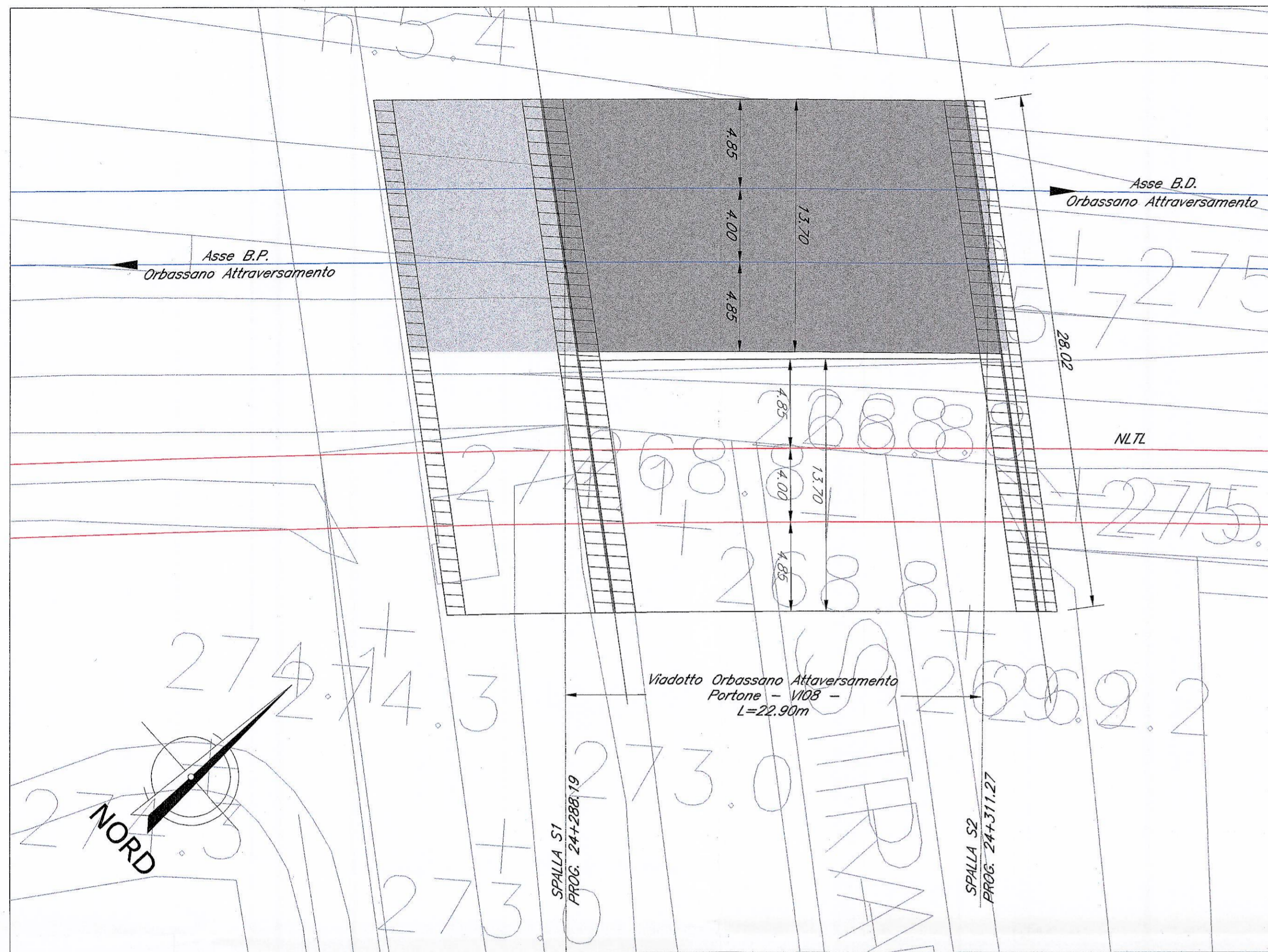
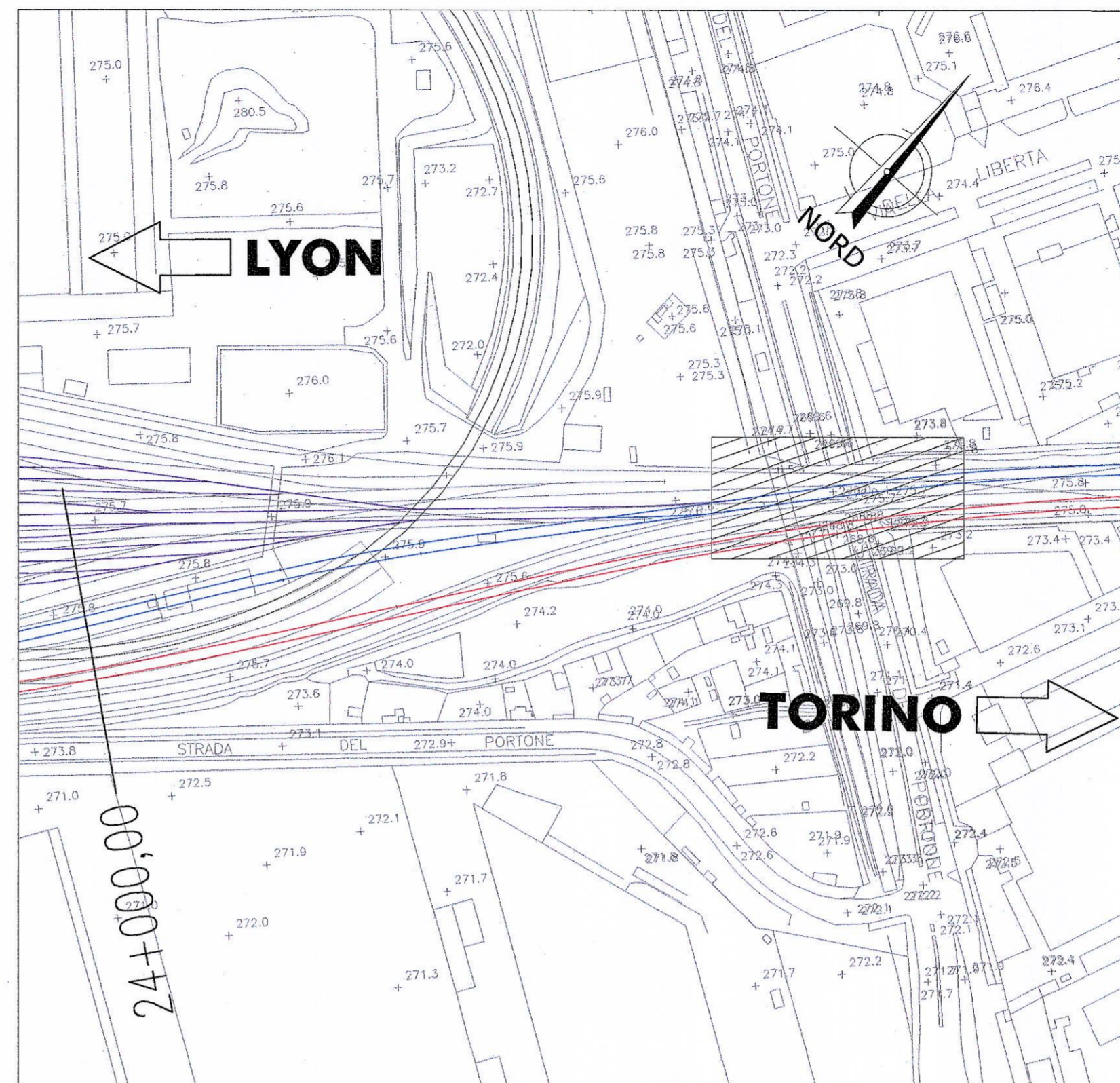


← LYON PLANIMETRIA - Scala 1:200 - TORINO →



PIANTA CHIAVE



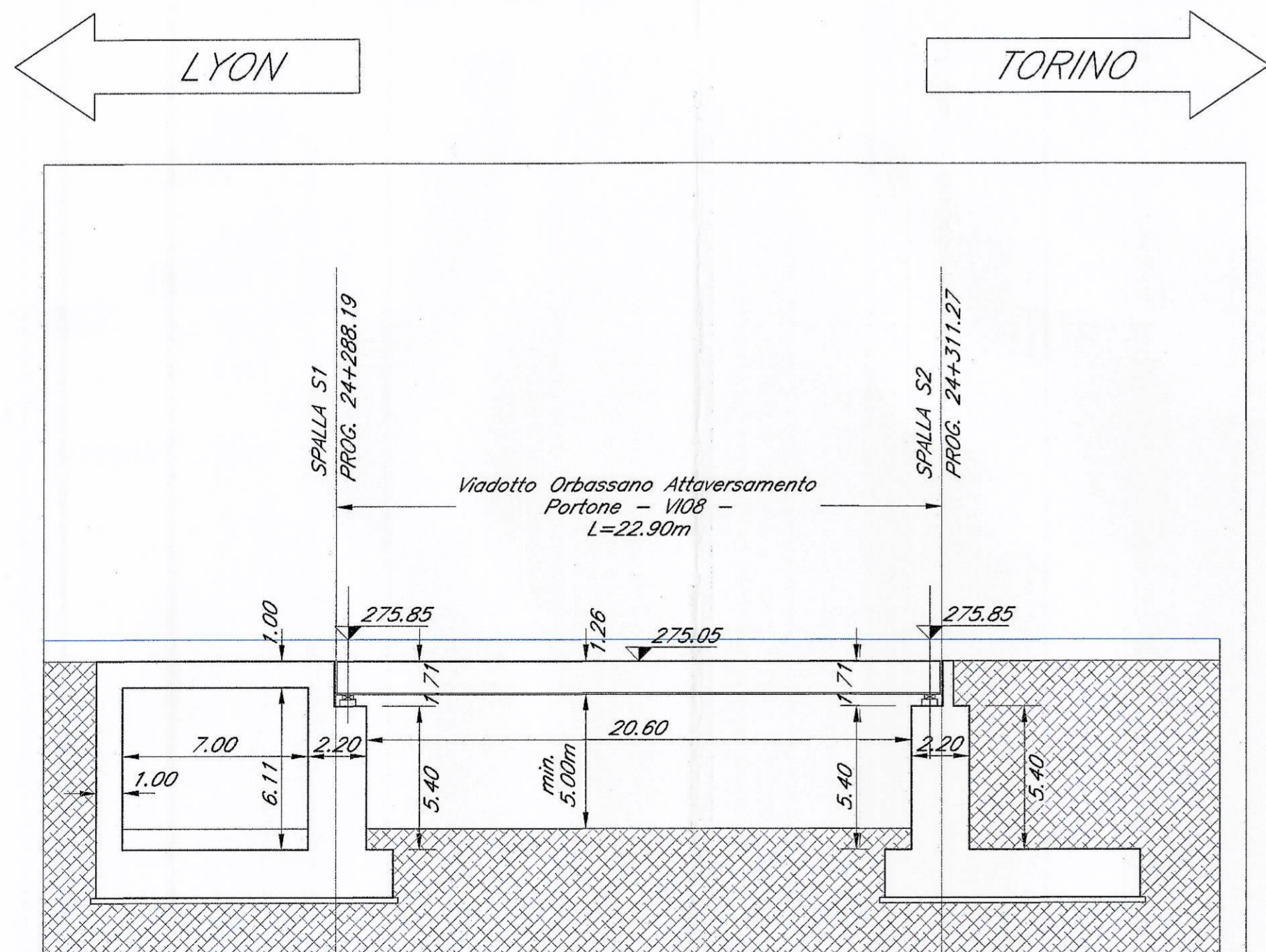
LEGENDA

- : NLTL - Nuova Linea Torino Lione
- : Orbassano Attraversamento

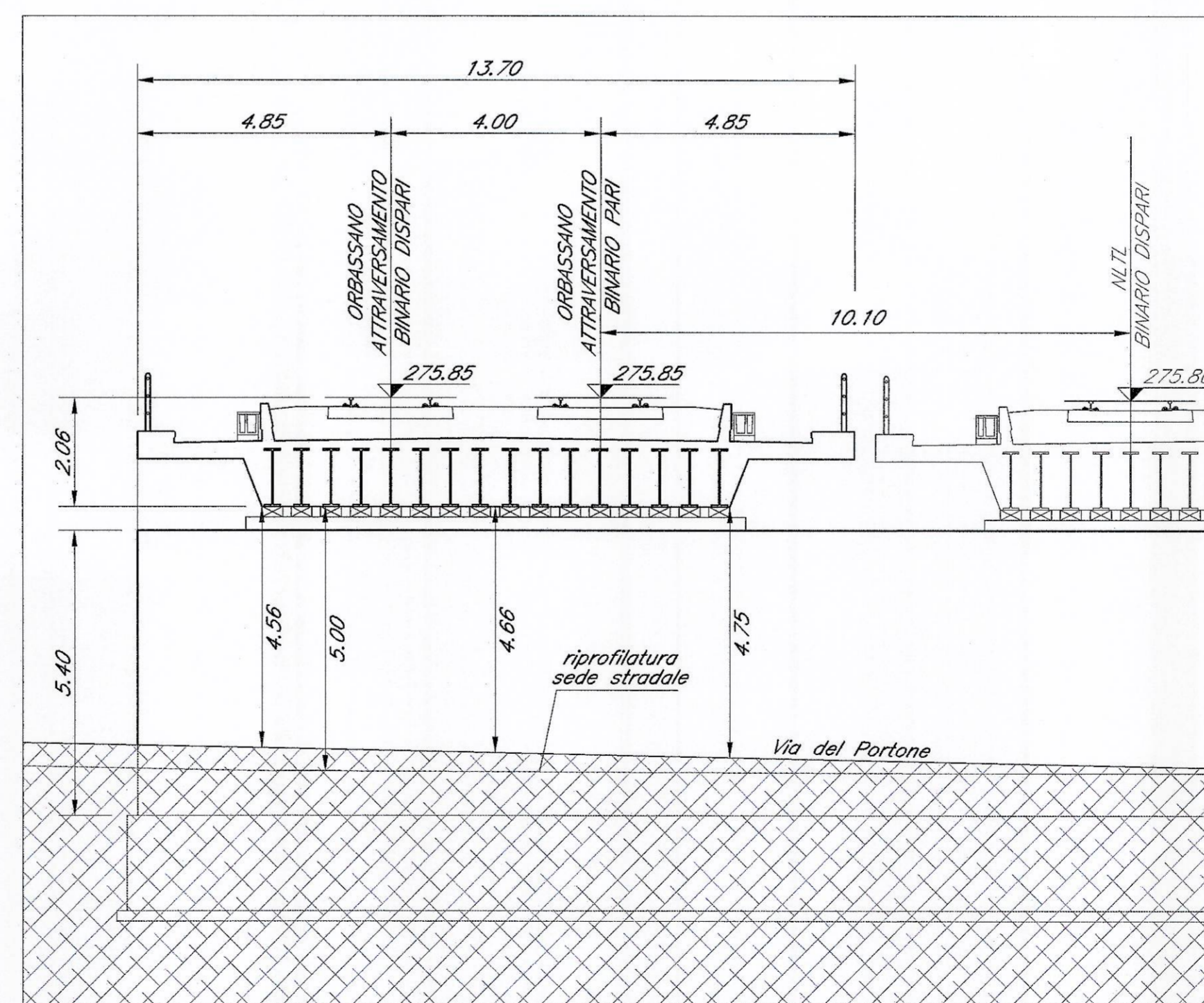
NOTE:

1. Le progressive sono individuate con riferimento al B.P. della NLTL.
2. Per gli aspetti di carattere idraulico/architettonico/ambientale si rimanda agli elaborati specifici ed alle planimetrie generali di progetto.

PROSPETTO/SEZIONE LONGITUDINALE - Scala 1:200 -



SEZIONE TRASVERSALE - Scala 1:100 -



COMMITTENTE:



PROGETTAZIONE:



U.O. : INGEGNERIA DELLE INFRASTRUTTURE

PROGETTO PRELIMINARE L.O. N.443/01

NUOVA LINEA TORINO LIONE
TRATTA NAZIONALE
 VIADOTTO dal km 24+288,19 al km 24+311,27:
 Viadotto Orbassano Attraversamento - Portone

Planimetria, prospetto/sezione longitudinale e sezione trasversale

COMMESSA	LOTTO	FASE	ENTE	TIPO DOC.	OPERA/DISCIPLINA	PROGR.	REV.
D040	00	R	08	PZ	M10800	001	A

Revis.	Descrizione	Redatto	Data	Verificato	Data	Approvato	Data	Autorizzato	Data
A	Emissione esecutiva	[Signature]	Giugno 2010	[Signature]	Giugno 2010	[Signature]	Giugno 2010		

File: D040 00 R 08 PZ V10800 001 A.dwg



ITALFERR S.P.A.
 U.O. OPERE CIVILI
 Direzione Regionale della Provincia di Roma
 n° A.23189