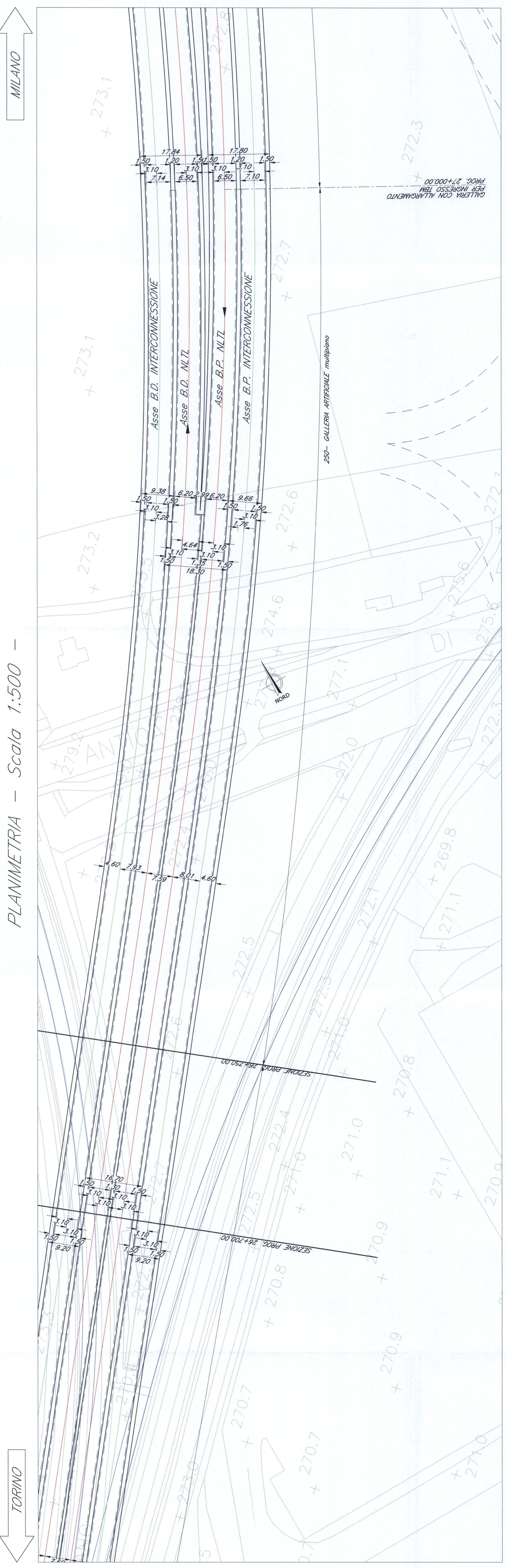
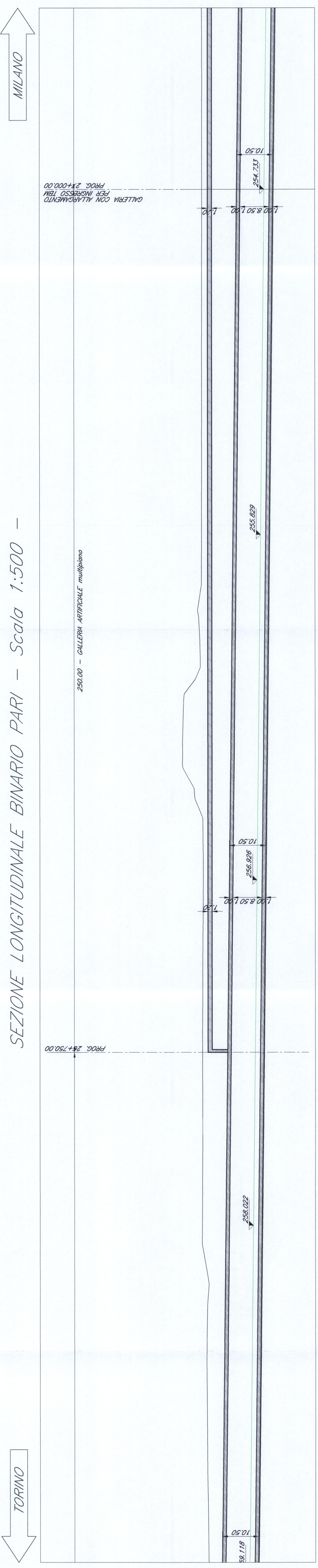


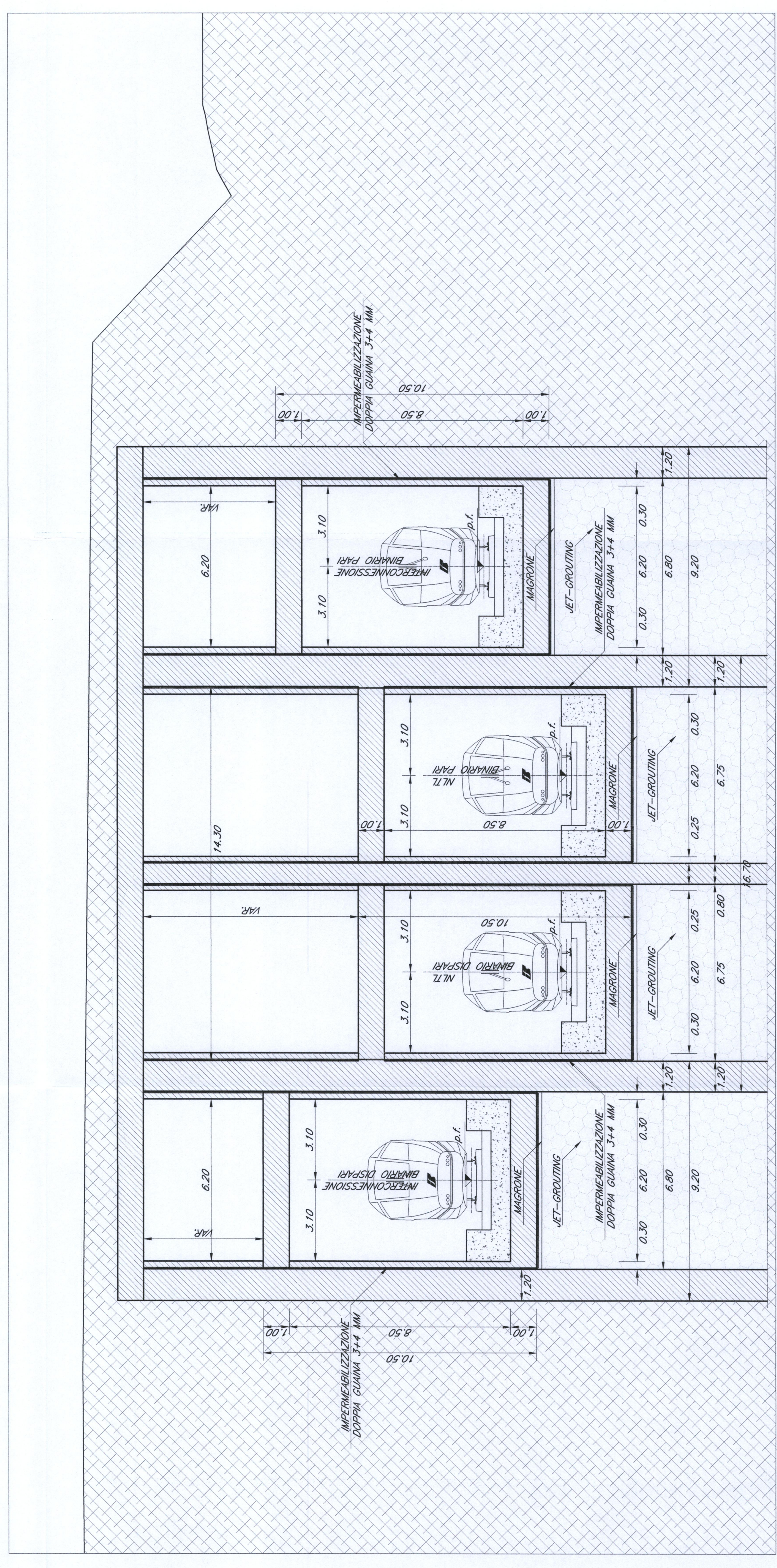
PLANIMETRIA - Scala 1:500 -



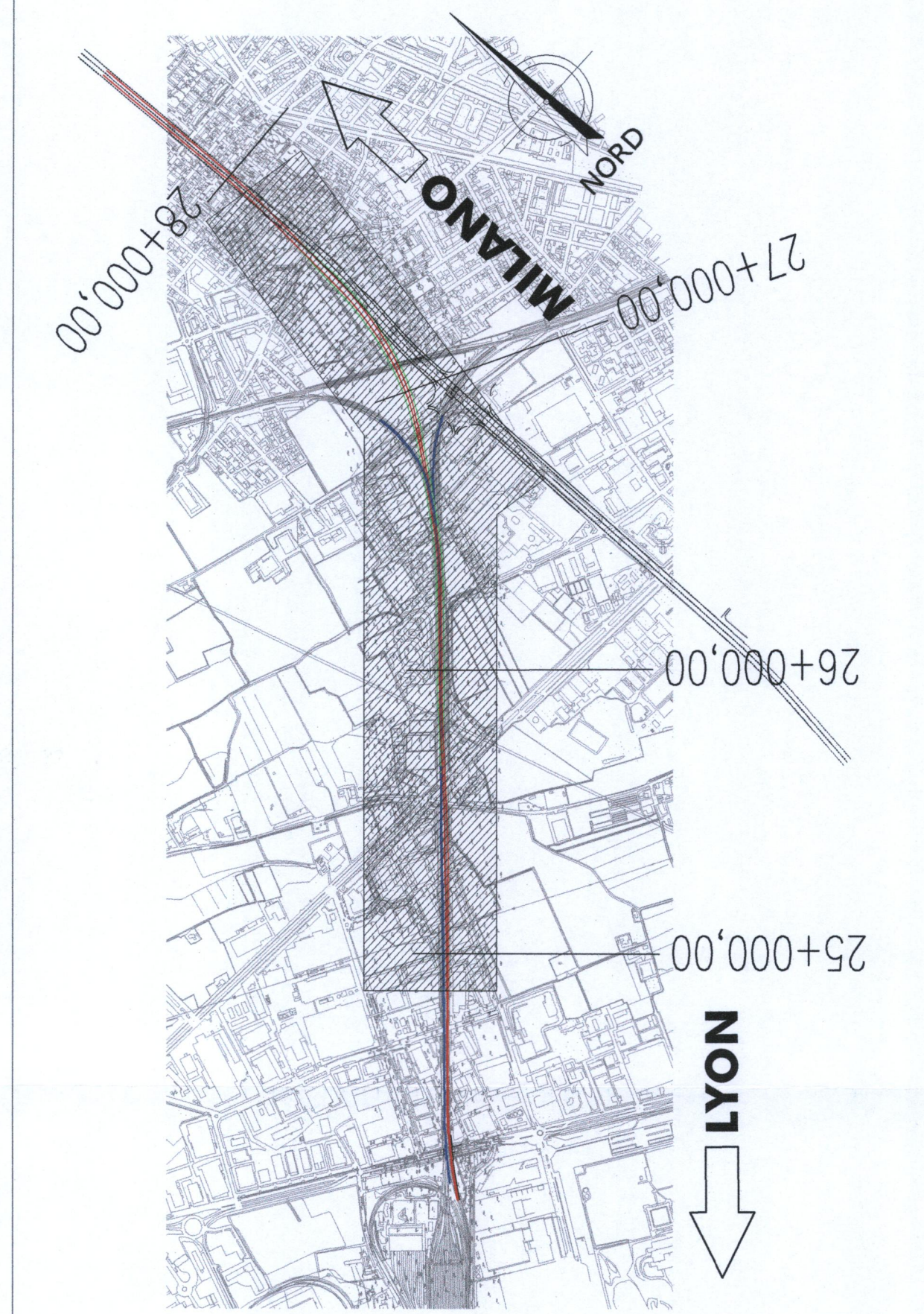
SEZIONE LONGITUDINALE BINARIO PARI - Scala 1:500 -



SEZIONE TRASVERSALE alla progr. 26+750.00 - Scala 1:100 -



PIANTA CHIAVE



LEGENDA  
 : MILI - Nuova Linea Torino Lione  
 : INTERCONNESSIONI CIVILI di Orbasano  
 : Orbasano Attraversamento

NOTE:  
 1. Le Progressive sono indicate con riferimento al B.P. dello MILI.  
 2. Per gli aspetti di carattere statico/architettonico/ambientale si rimanda agli elaborati specifici ed al paragrafo generale di progetto.

COMITENTE: **RFI** Gruppo Ferrovie dello Stato

PROGETTAZIONE: **ITALFER** Gruppo Ferrovie dello Stato

U.O. : INGEGNERIA DELLE INFRASTRUTTURE  
 PROGETTO PRELIMINARE L.O. N.443/01

**NUOVA LINEA TORINO LIONE**  
**TRATTA NAZIONALE**  
 GALLERIA ARTIFICIALE da km 26+022.49 al km 27+682.64.  
 Galleria Artificiale di Grugliasco Interconnessione B.P.  
 Planimetria, sezione longitudinale e sezioni trasversali - Tav. 3 di 5

Rev.	Descrizione	Modello	Data	Verificato	Data	Approvato	Data	Notificato	Data
A	Emissione definitiva	000	08	PZ	08	003	003	A	003

COMMESSA LOTTO FASE ENTE TIPO DOC. OPERAZIONALE PROGR. REV.

SCALE: SCALE VARE

FILE: 0040.008.08.PZ.001.003.003.dwg