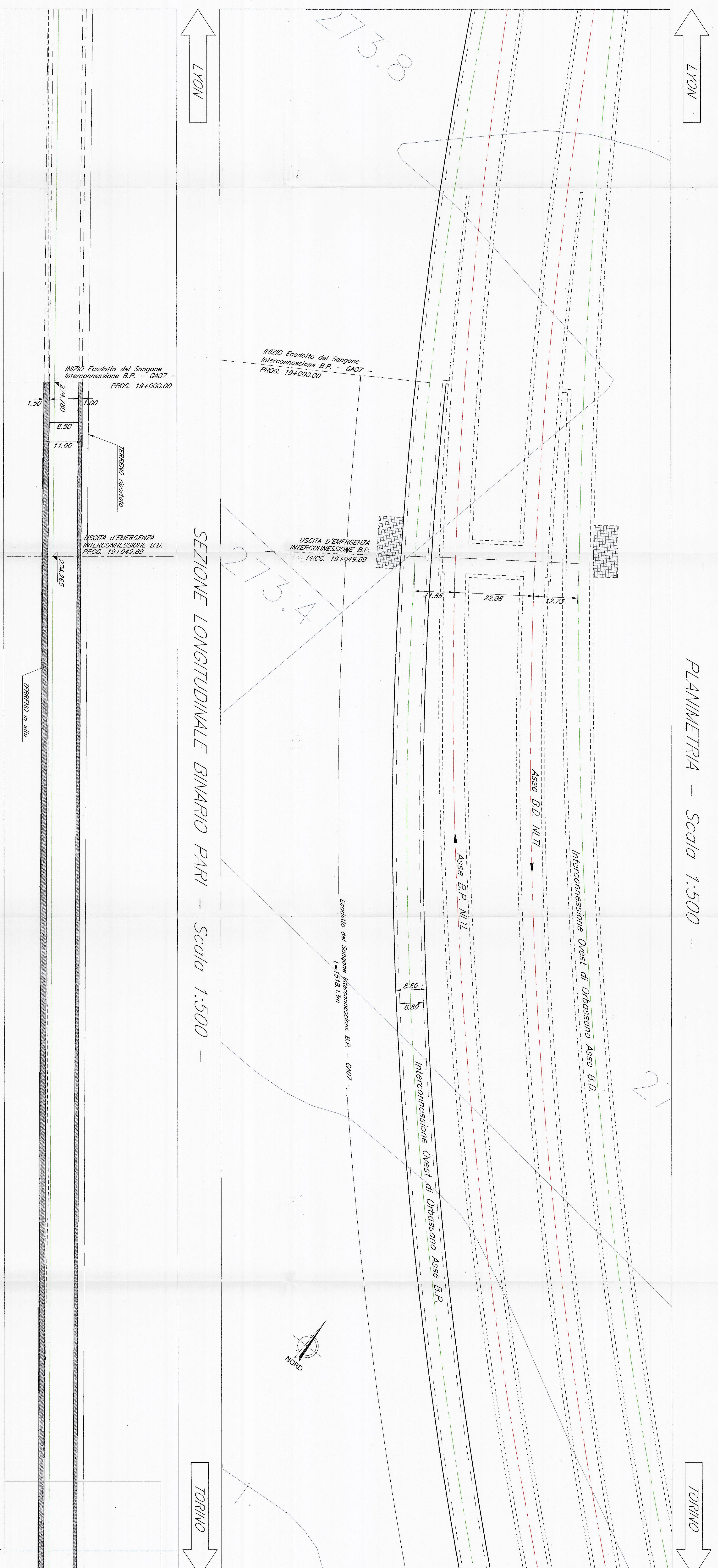
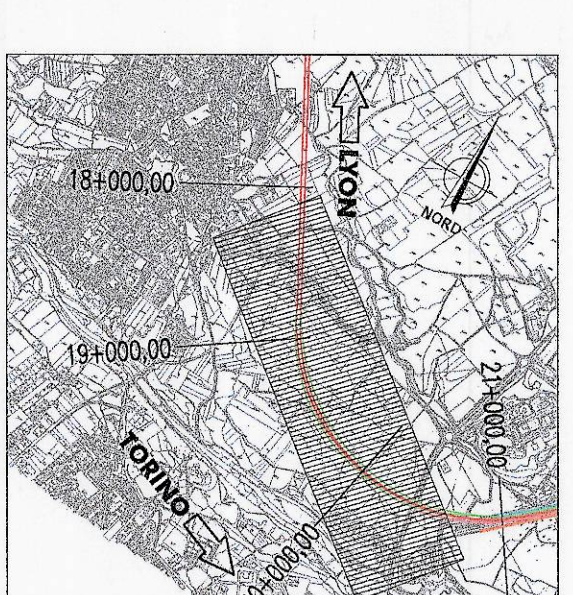


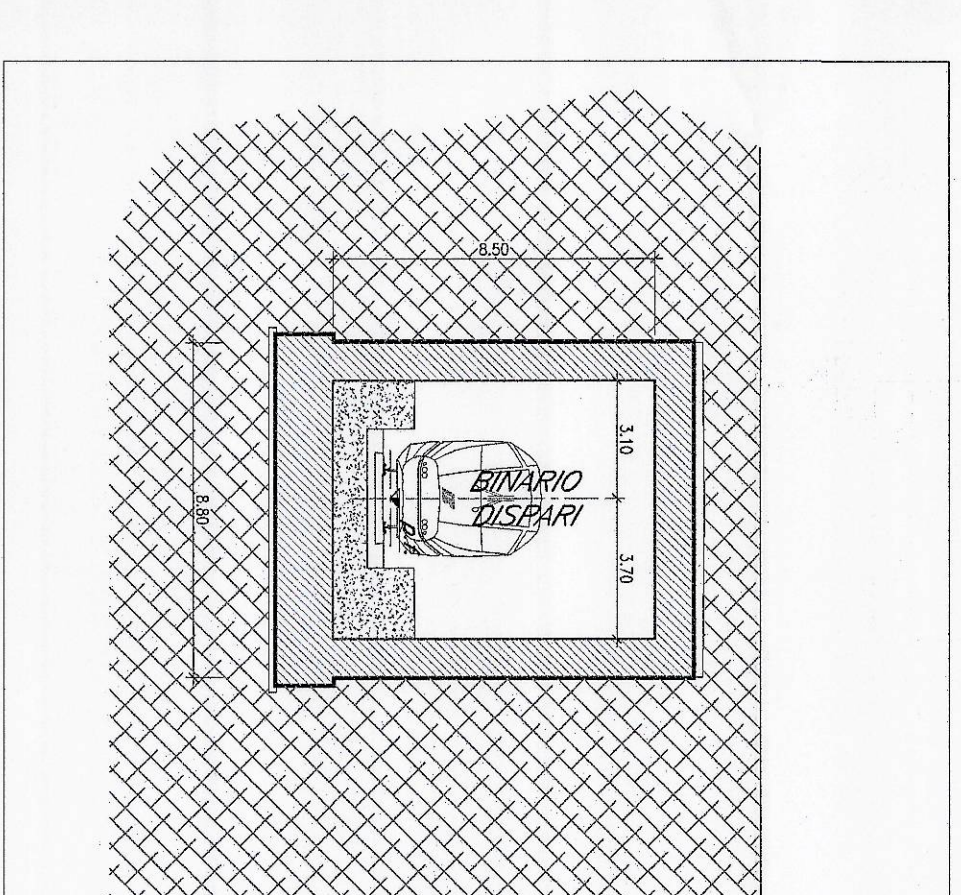
PLANIMETRIA - Scala 1:500 -



PIANTA CHIAVE



SEZIONE TIPO CORRENTE
- Scala 1:200 -



LEGENDA
 - N.L.T. - Nuova Linea Torino-Lione
 - INTERCONNESSIONE OLSV di Obassano

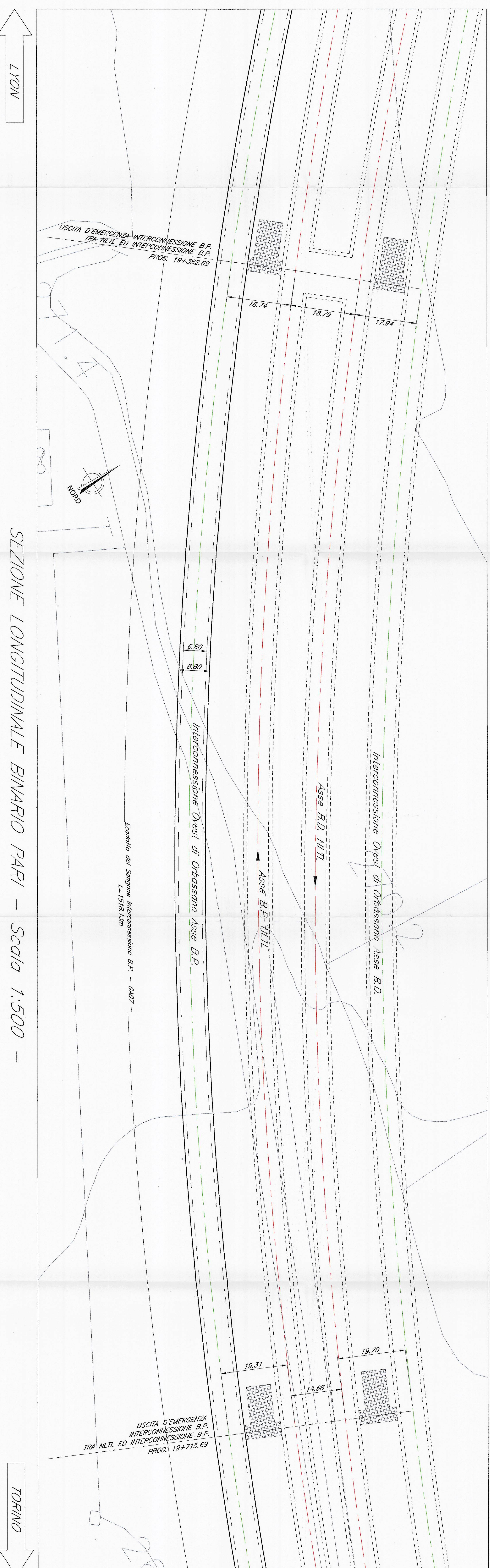
NOTE:
 1. Le progettazioni sono finalizzate con riferimento al B.P. delle N.L.T.
 2. Per gli aspetti di carattere statico/prodotto/procedimento si rimanda agli addetti specifici ed alle planimetrie generali di progetto.

CONTRATTI
 GRUPPO RFI
 GRUPPO RINAULT STALIO SANGONE

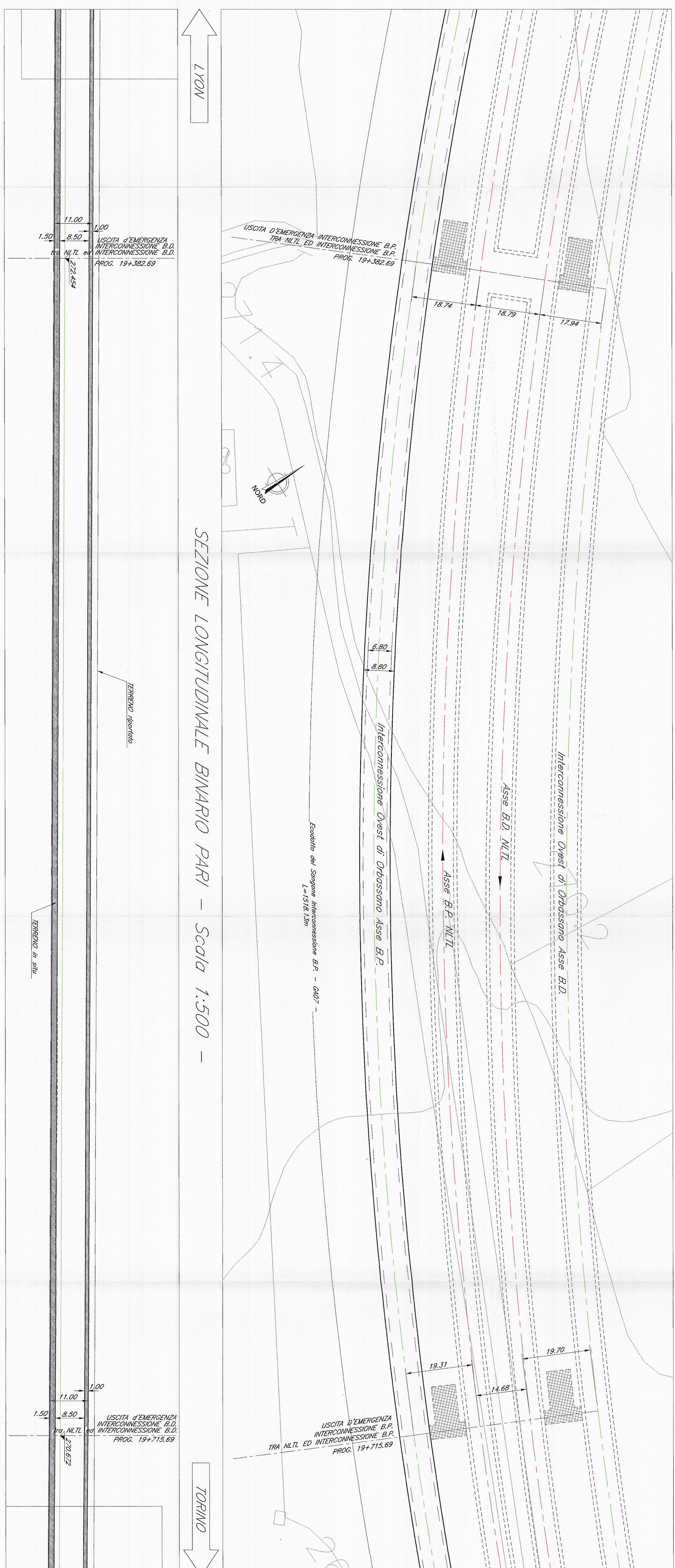
INGEGNERIA DELLE INFRASTRUTTURE
 U.O. : INGEGNERIA DELLE INFRASTRUTTURE
 PROGETTO PRELIMINARE L.O. N.443/01
 NUOVA LINEA TORINO LIONE
 TRATTA NAZIONALE
 GALERIA ARTIFICIALE del km 19+000,00 al km 20+496,56.
 Ecodotto del Sangone Interconnessione B.P.
 Planimetrie, sezioni longitudinali e sezioni trasversali - Tav. 1 di 2

COMANDA	LOTTO	INTE	PRODOTTO	CONVENZIONATA	MODALITA'	REV.
001	00	R	08	PZ	06/07/00	001
A	001	00	08	PZ	06/07/00	001

ITALFERR S.p.A.
 U.O. OPERAZIONI
 Via S. Pietro all'Orto, 15
 10121 TORINO, ITALIA



PLANIMETRIA - Scala 1:500 -



SEZIONE LONGITUDINALE BINARIO PARI - Scala 1:500 -

