

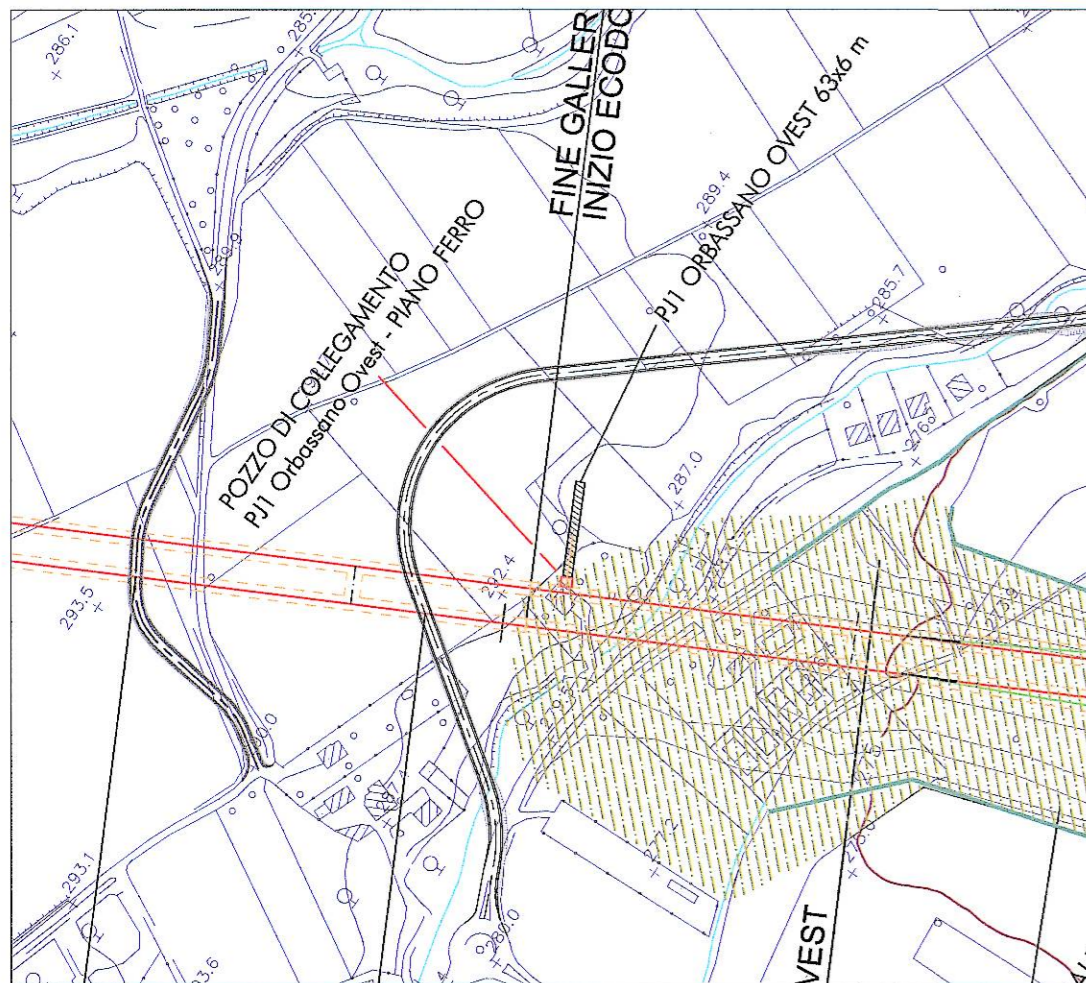
## Particolare Pozzi di Collegamento PJ1 Orbassano Est e Ovest con Piano Ferro

Nelle planimetrie di progetto viene adottato il seguente simbolo ad indicare il pozzo di collegamento tra i PJ1 Orbassano Est ed Ovest ed i rispettivi Piani del ferro:

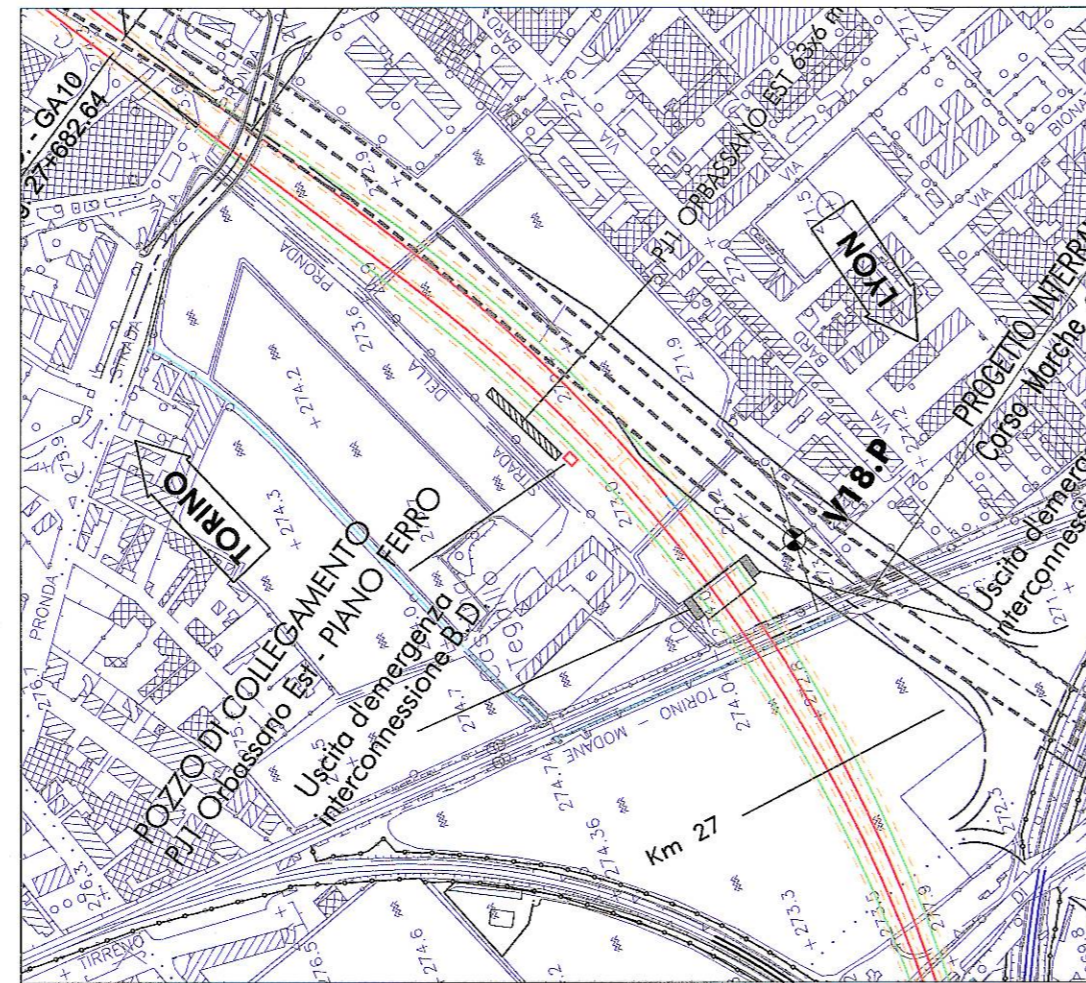


Al fine di fornire il corretto dimensionamento per la redazione delle planimetrie di espropri e fasce di rispetto, si precisa che l'ingombro massimo di tali pozzi può essere assunto pari a circa 8x6 m. Tali pozzi devono essere situati in adiacenza al piano di paratie della attigua Galleria Artificiale. La effettiva ubicazione viene indicata negli zoom sottostanti.

### ZOOM 1 PJ1 Orbassano Ovest – Pozzo di collegamento con Piano Ferro

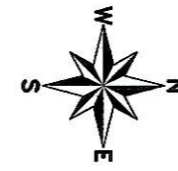


### ZOOM 2 PJ1 Orbassano Est – Pozzo di collegamento con Piano Ferro



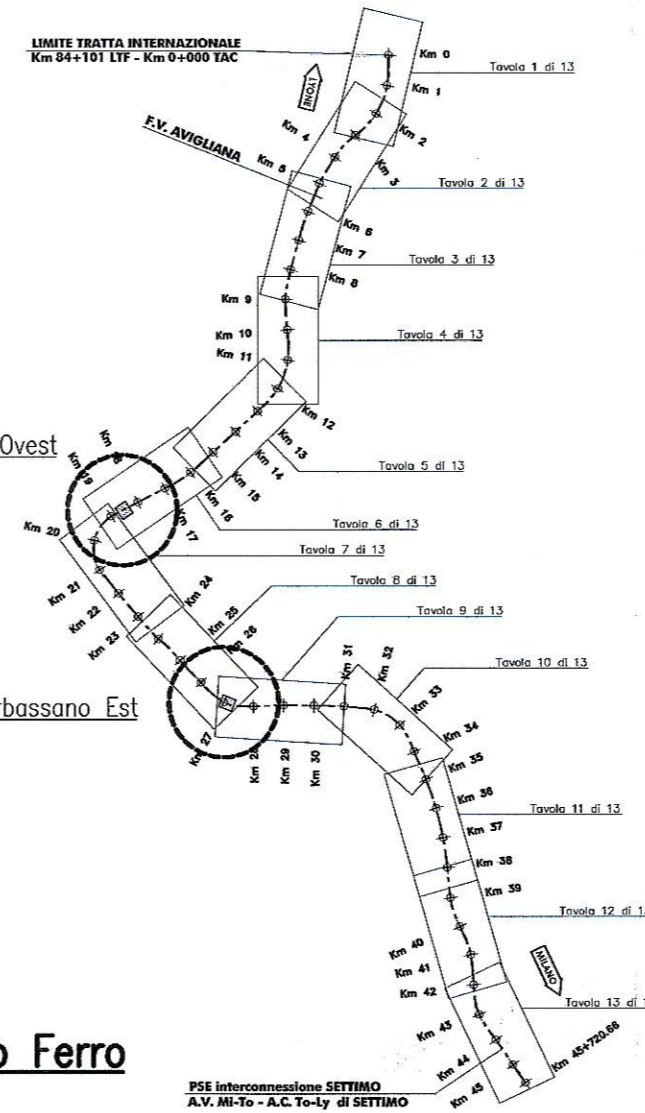
## PIANTA CHIAVE

Posizione dei due Zoom Pozzi di Collegamento, con riferimento alle tavole planoprofilii su cartografia.



ZOOM 1: PJ1 Orbassano Ovest

ZOOM 2: PJ1 Orbassano Est



PSE Interconnessione SETTIMO  
A.V. Mi-To - A.C. To-Sy di SETTIMO

COMMITTENTE:



PROGETTAZIONE:



**U.O. : PROGETTAZIONE LINEE E NODI**

**PROGETTO PRELIMINARE L.O. N.443/01**

**NUOVA LINEA TORINO LIONE  
TRATTA NAZIONALE**

**CORRIDOIO DI RIFERIMENTO - Limite Tratta Internazionale - Settimo Torinese**

Particolare ubicazione Pozzi di Collegamento PJ1  
Orbassano Est e Ovest con Piano Ferro

SCALA :

1: 5000

COMMESSA LOTTO FASE ENTE TIPO DOC. OPERA/DISCIPLINA PROGR. REV.

D040 00 R 13 P5 IF0001 100 A

Revis.	Descrizione	Redatto	Data	Verificato	Data	Approvato	Data	Autorizzato	Data
A	Emissione esecutiva	S. Ceccia	09/2010	M. Ansovini	09/2010	Della Vedova	09/2010	Bernardini	09/2010

File: D04000R13 P5IF0001100A.dwg

n. Elab.:



Questo progetto è cofinanziato dalla Comunità Europea

U.O. PROGETTAZIONE LINEE E NODI  
 Dott. Ing. LUCA BERNARDINI  
 Ordine degli Ingegneri di VITERBO N. 141/B