COMUNE	S.AMBROGIO	AVIGLIANA	AVIGLIANA	AVIGLIANA
LINEETTE DIFF. DI QUOTA / DISTANZA / PENDENZA	h = -1.069 L = 355.744 i = -0.00301	h = -0.700 L = 764.000 i = -0.00092	h = 0.000 L = 1823.355 i = 0.00000	

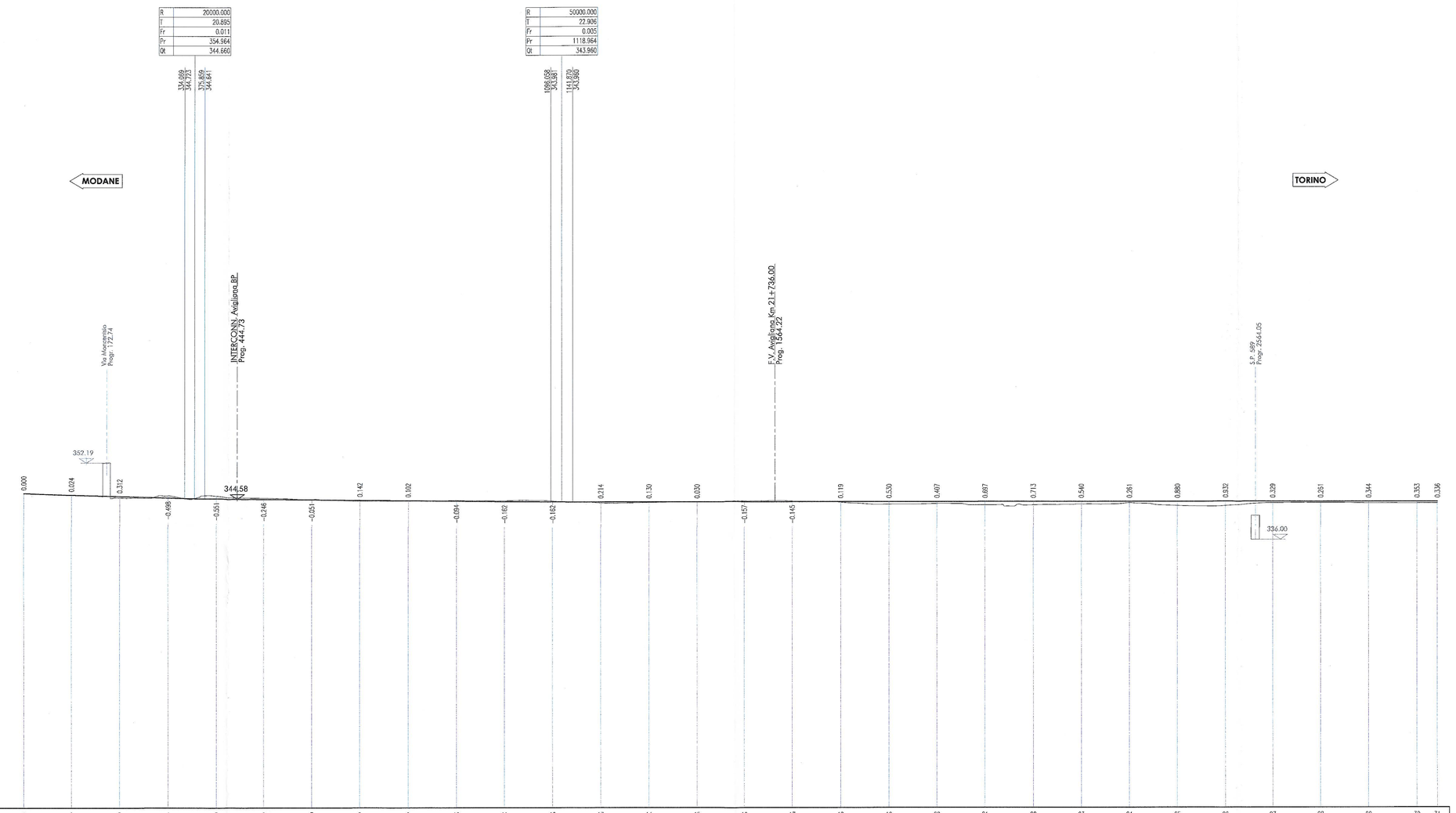

SCALA QUOTE: 1:500
SCALA DISTANZE: 1:5000

QT.RIF. 220.000

NUMERO SEZIONI	1	2	3	4	5	6	7	8	9	10	11	12	13	14	15	16	17	18	19	20	21	22	23	24	25	26	27	28	29	30	31
DISTANZE PARZIALI		100.000	100.000	100.000	100.000	100.000	100.000	100.000	100.000	100.000	100.000	100.000	100.000	100.000	100.000	100.000	100.000	100.000	100.000	100.000	100.000	100.000	100.000	100.000	100.000	100.000	100.000	100.000	100.000	100.000	42.308
DISTANZE PROGRESSIVE	0.00	100.00	200.00	300.00	400.00	500.00	600.00	700.00	800.00	900.00	1000.00	1100.00	1200.00	1300.00	1400.00	1500.00	1600.00	1700.00	1800.00	1900.00	2000.00	2100.00	2200.00	2300.00	2400.00	2500.00	2600.00	2700.00	2800.00	2900.00	2942.31
QUOTE TERRENO	343.73	343.45	344.81	345.32	345.17	344.77	344.49	344.20	344.15	344.26	344.23	344.14	343.75	343.83	343.83	344.12	344.10	343.84	343.43	343.55	343.28	343.25	343.42	343.70	343.68	343.63	343.83	343.70	343.42	343.61	343.62
QUOTE PROGETTO	343.727	343.482	343.135	344.825	344.619	344.427	344.425	344.344	344.252	344.161	344.069	343.978	343.990	343.990	343.990	343.990	343.990	343.990	343.990	343.990	343.990	343.990	343.990	343.990	343.990	343.990	343.990	343.990	343.990	343.990	343.990
ETTOMETRICHE	0	1	2	3	4	5	6	7	8	9	10	11	12	13	14	15	16	17	18	19	20	21	22	23	24	25	26	27	28	29	
VELOCITA' DI PROGETTO	130 Km/h								130 Km/h																	130 Km/h					
ANDAMENTO PLANIMETRICO	Rv 2800.000 L=39.460	Rett.=L=103.077	Rv 3816.000 L=82.225	Rett.=L=462.387					R=1605.000 - S=243.307							Rett.=L=786.389						Rv 8000.000 L=28.201	Rett.=L=123.119						Rett.=L=158.908		

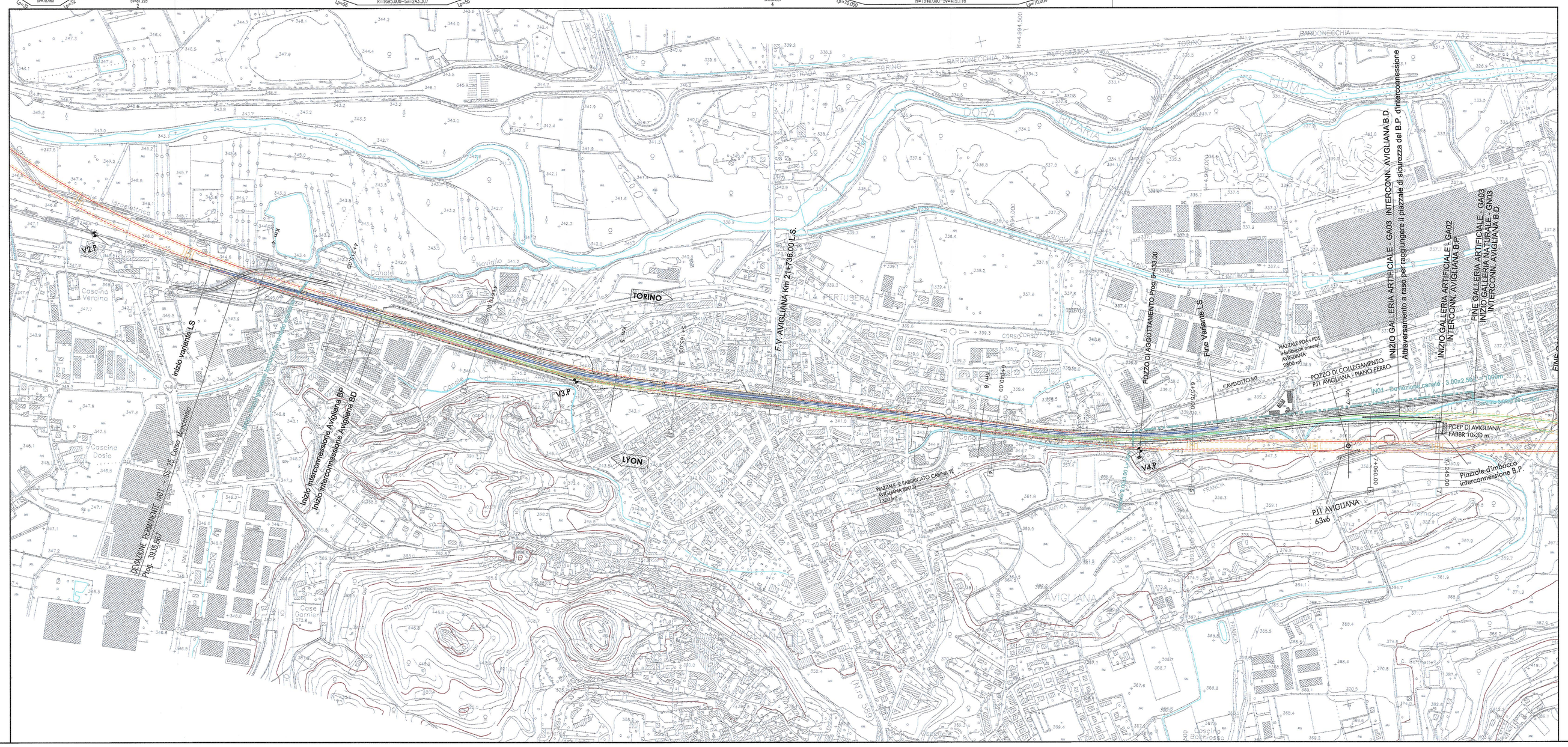

TABELLE DEI VERTICI

PIANTA CHIAVE : Variante LS di Avigliana

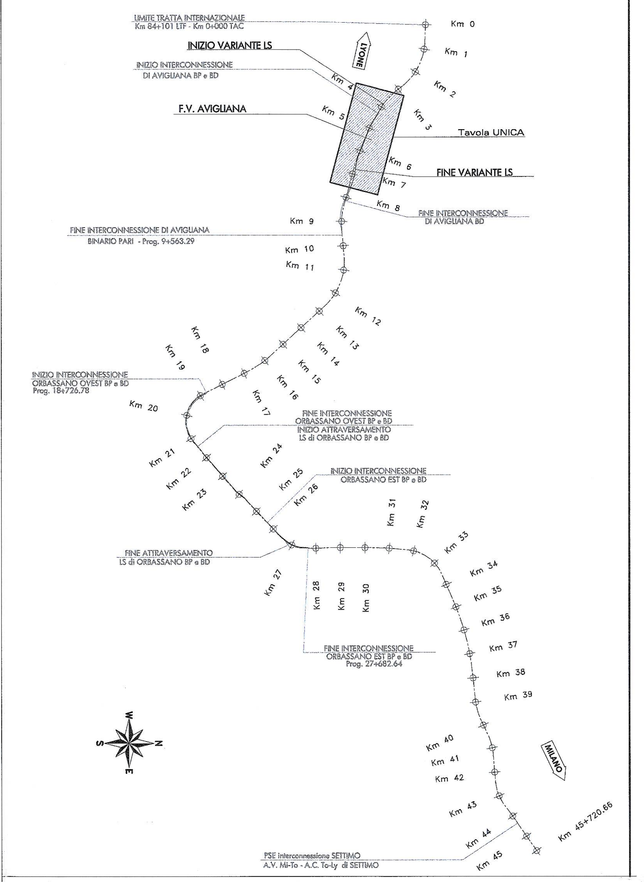

COMMITTENTE:

RFI RETE FERROVIARIA ITALIANA
GRUPPO FERROVIE DELLO STATO

PROGETTAZIONE:

ITALFERR
GRUPPO FERROVIE DELLO STATO

U.O. : PROGETTAZIONE LINEE E NODI

PROGETTO PRELIMINARE L.O. N.443/01

NUOVA LINEA TORINO LIONE
TRATTA NAZIONALE

CORRIDOIO DI RIFERIMENTO - Limite Tratta Internazionale - Settimo Torinese

Plano-profilo su cartografia - Variante LS di Avigliana

SCALA : 1:5000/500

COMMESSA	LOTTO	FASE	ENTE	TIPO DOC.	OPERA/DISCIPLINA	PROGR.	REV.
D040	00	R	13	L5	IF0001	024	A

Revis.	Descrizione	Redatto	Data	Verificato	Data	Approvato	Data	Autorizzato
A	Emissione esecutiva	Progin	06/2010	M.Assovini	06/2010	[illegible]	06/2010	Ing. Giovanni Lolli Ordine Ingegneri di VITERBO N.419

ITALFERR S.p.A. U.O. PROGETTAZIONE LINEE E NODI Dott. Ing. Giovanni Lolli

File: D040001L5IF0001024A.dwg

n. Elaborato

Questo progetto è cofinanziato dalla Comunità Europea