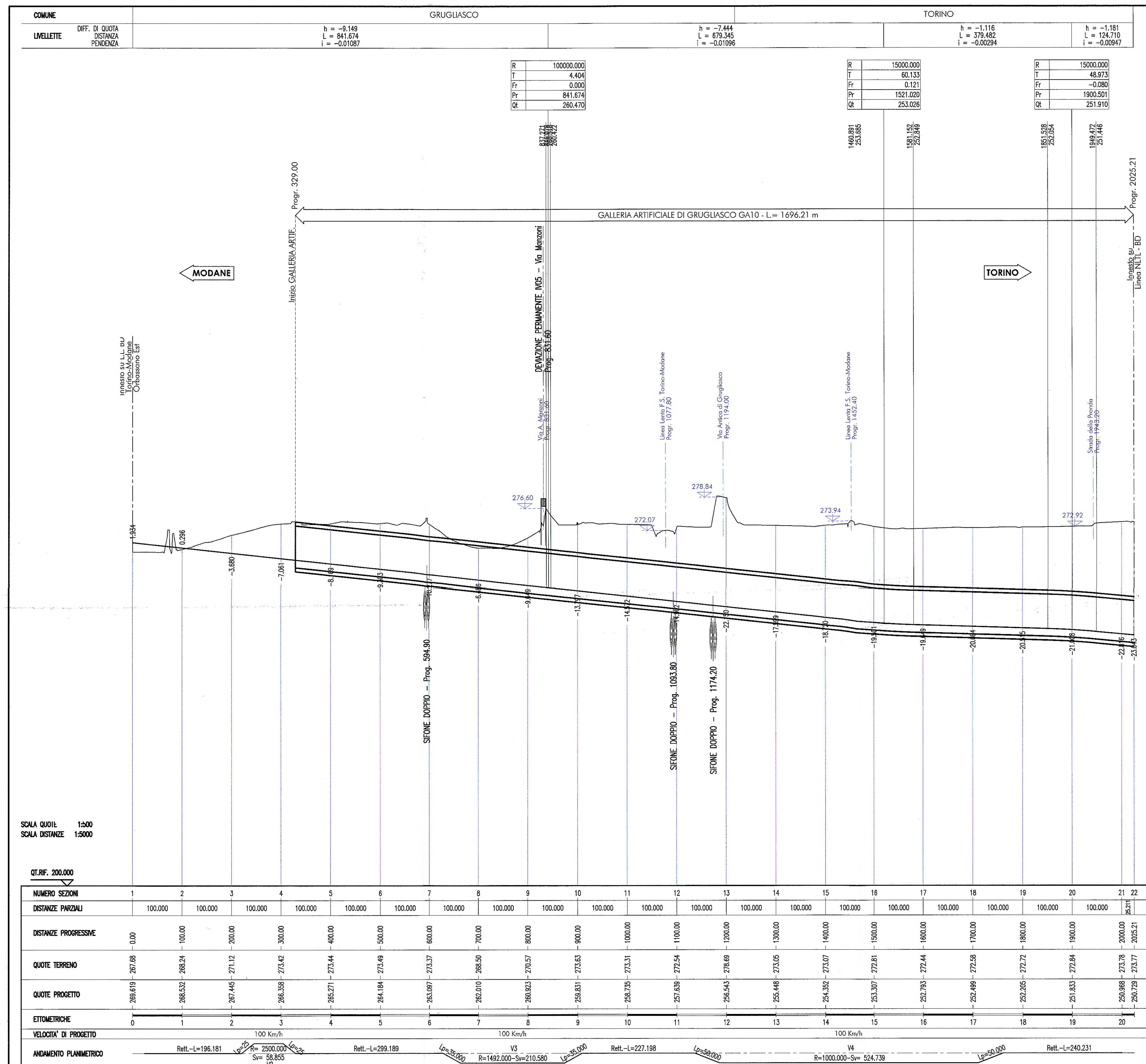

NUMERO SEZIONI	DISTANZE PARZIALI	DISTANZE PROGRESSIVE	QUOTE TERRENO	QUOTE PROGETTO	ETTOMETRICHE
1	100.000	0.00	267.68	269.619	0
2	100.000	100.00	268.24	268.532	1
3	100.000	200.00	271.12	267.445	2
4	100.000	300.00	273.42	266.358	3
5	100.000	400.00	273.44	265.271	4
6	100.000	500.00	273.49	264.184	5
7	100.000	600.00	273.37	263.097	6
8	100.000	700.00	268.50	262.010	7
9	100.000	800.00	270.57	260.923	8
10	100.000	900.00	273.63	259.831	9
11	100.000	1000.00	273.31	258.735	10
12	100.000	1100.00	272.54	257.639	11
13	100.000	1200.00	278.69	256.543	12
14	100.000	1300.00	273.05	255.448	13
15	100.000	1400.00	273.07	254.352	14
16	100.000	1500.00	272.81	253.307	15
17	100.000	1600.00	272.44	252.793	16
18	100.000	1700.00	272.58	252.499	17
19	100.000	1800.00	272.72	252.205	18
20	100.000	1900.00	272.84	251.833	19
21	25.211	2000.00	273.78	250.968	20
22		2025.21	273.77	250.729	

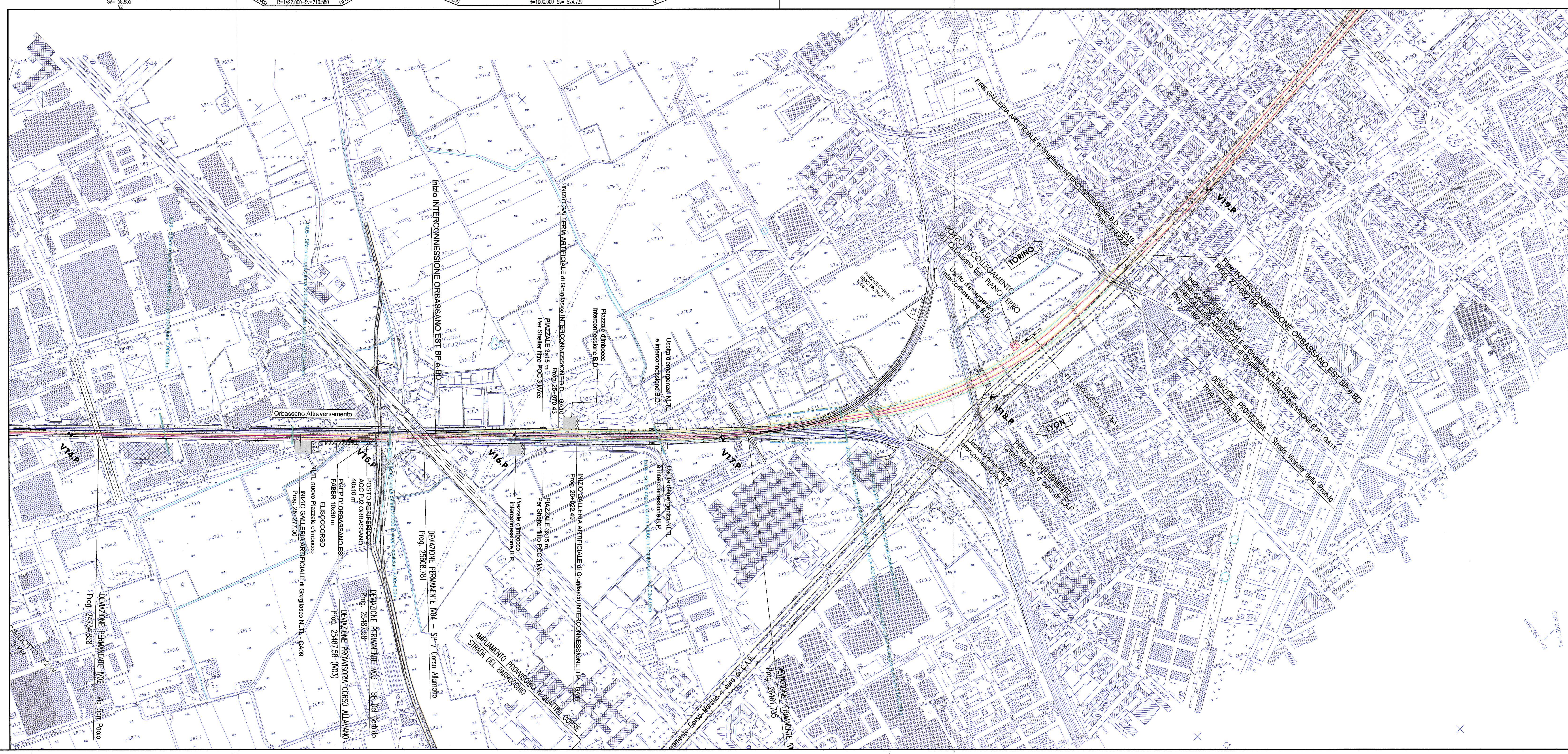

TABELLE DEI VERTICI

PIANTA CHIAVE : Interconnessione di Orbassano est BD

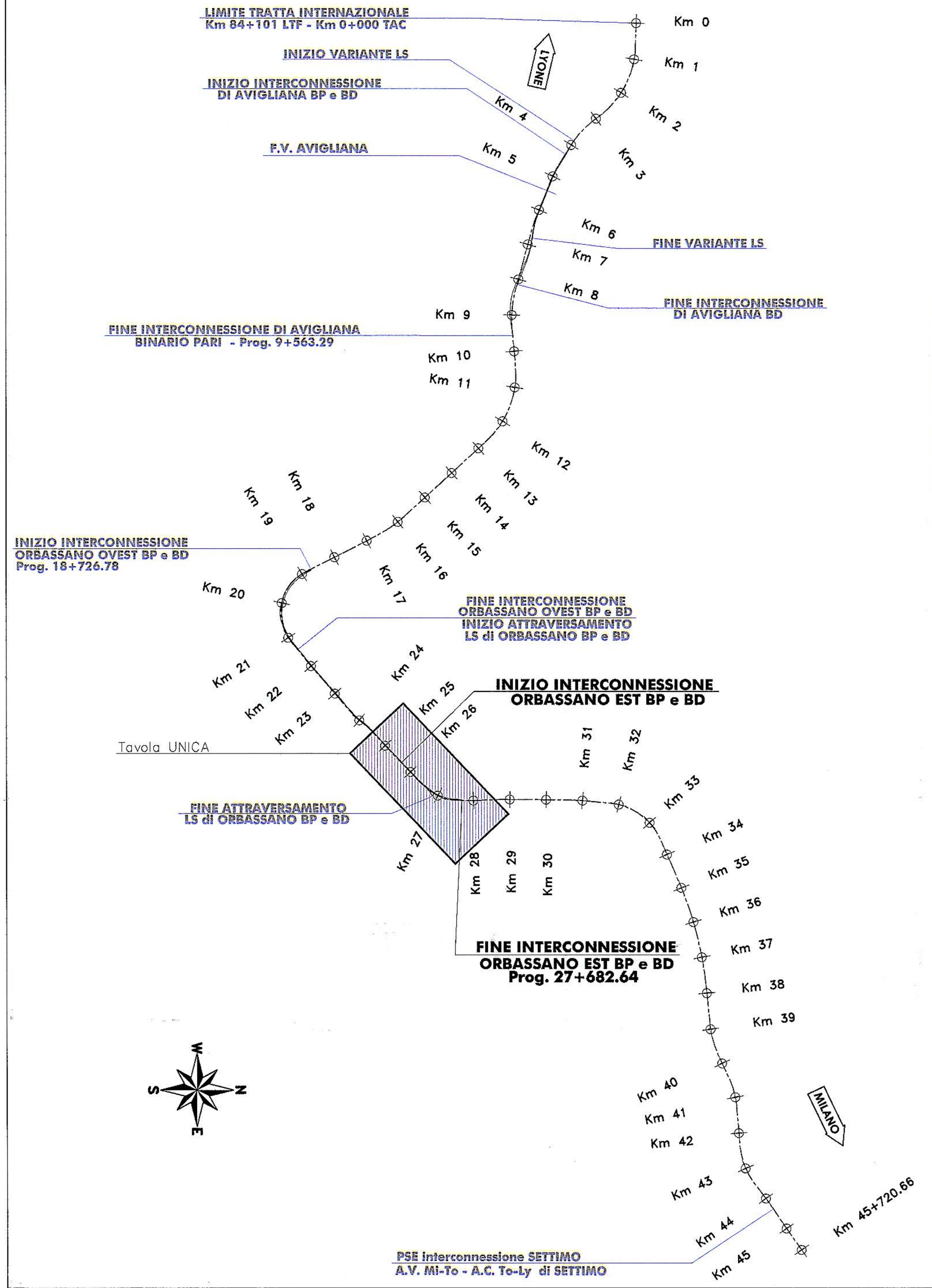

COMMITTENTE:

RFI RETE FERROVIARIA ITALIANA
GRUPPO FERROVIE DELLO STATO

PROGETTAZIONE:

ITALFERR
GRUPPO FERROVIE DELLO STATO

U.O. : PROGETTAZIONE LINEE E NODI

PROGETTO PRELIMINARE L.O. N.443/01

NUOVA LINEA TORINO LIONE
TRATTA NAZIONALE

CORRIDOIO DI RIFERIMENTO - Limite Tratta Internazionale - Settimo Torinese

Plano-profilo su cartografia
Interconnessione di Orbassano Est BD

SCALA: 1: 5000/500

COMMESSA	LOTTO	FASE	ENTE	TIPO DOC.	OPERA/DISCIPLINA	PROGR.	REV.
D040	00	R	13	L5	IF0001	021	B

Rev.	Descrizione	Redatto	Data	Verificato	Data	Approvato	Data	Autorizzato Data
A	Emissione esecutiva	Progin	06/2010	M.Ansovini	06/06/10	DellaVedova	06/06/10	Bernardini 09/2010
B	Emissione esecutiva	Progin	09/2010	M.Ansovini	09/06/10	DellaVedova	09/06/10	

ITALFERR S.p.A.
U.O. PROGETTAZIONE LINEE E NODI
Dott. Ing. LUCA BERNARDINI
Ordine degli Ingegneri di VITERBO N. 419

File: D04000R13L5IF0001021B.dwg

n. Elab.:

Questo progetto è cofinanziato dalla Comunità Europea