COMUNE	RIVALTA		RIVALTA	ORBASSANO	ORBASSANO
LINEETTE DIFF. DI QUOTA / DISTANZA / PENDENZA	h = -3.816 L = 318.000 i = -0.01200	h = -3.424 L = 428.000 i = -0.00545	h = -6.410 L = 770.000 i = -0.00832	h = 1.810 L = 284.000 i = 0.00637	h = 6.690 L = 577.000 i = 0.01211
					h = 0.000 L = 63.425 i = 0.00000

	R	T	Fr	Pr	QL
	10000.000	32.736	0.064	318.000	274.254
	20000.000	28.723	-0.011	946.000	270.830
	5000.000	36.745	0.135	1716.000	264.420
	8000.000	22.963	0.035	2000.000	266.230
	6000.000	36.342	-0.110	2577.000	273.226

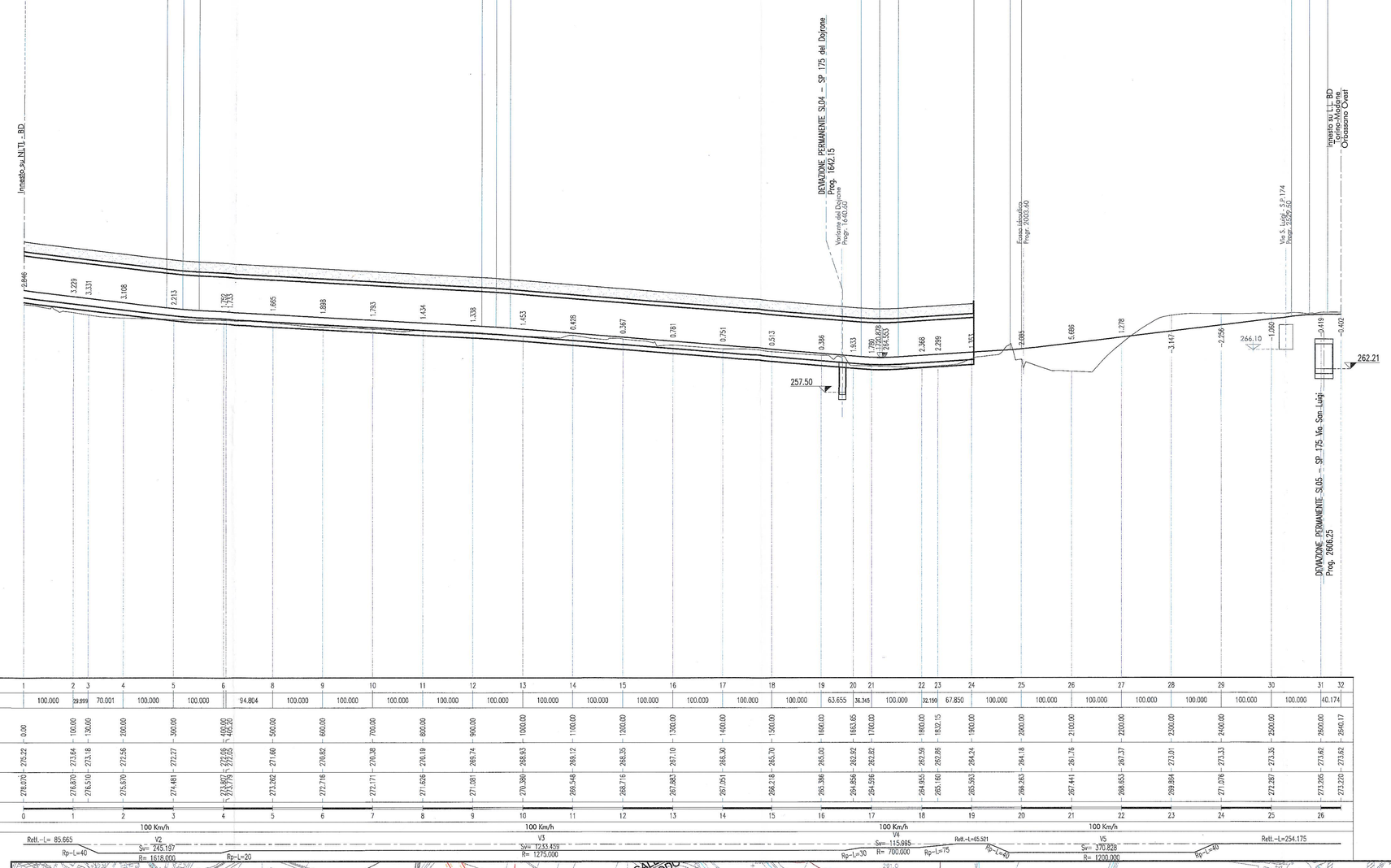

SCALA QUOTE 1:500
SCALA DISTANZE 1:5000

QT.FIM.PIEDICOMMOOOO

NUMERO SEZIONI	1	2	3	4	5	6	8	9	10	11	12	13	14	15	16	17	18	19	20	21	22	23	24	25	26	27	28	29	30	31	32
DISTANZE PARZIALI		100.000	[9.899]	70.001	100.000	100.000	94.804	100.000	100.000	100.000	100.000	100.000	100.000	100.000	100.000	100.000	100.000	100.000	63.655	36.345	100.000	[32.195]	67.850	100.000	100.000	100.000	100.000	100.000	100.000	100.000	42.174
DISTANZE PROGRESSIVE	0.00		100.00	170.00	270.00	370.00	470.00 [482.25]	570.00	670.00	770.00	870.00	970.00	1070.00	1170.00	1270.00	1370.00	1470.00	1570.00	1633.65	1670.00	1770.00	1802.03	1869.88	1937.73	2037.73	2137.73	2237.73	2337.73	2437.73	2537.73	2579.917
QUOTE TERRENO	275.22	273.84	273.18	272.58	272.37	271.60	270.62	270.62	270.38	270.19	269.74	271.00	269.12	268.31	268.19	267.13	265.30	265.70	265.90	266.02	264.58	264.55	265.59	265.98	264.24	266.243	267.841	268.178	268.655	267.37	271.078
QUOTE PROGETTO	278.675	278.870	278.570	275.870	275.481	273.926	272.779	272.779	272.171	271.826	271.001	270.389	268.549	268.174	268.175	267.882	267.551	267.351	266.366	264.856	264.528	264.525	265.559	265.985	265.501	266.243	267.841	268.178	268.655	267.37	271.078
ETTOMETRICHE	0	1		2	3	4	5	6	7	8	9	10	11	12	13	14	15	16	17	18	19	20	21	22	23	24	25	26			
VELOCITA' DI PROGETTO		100 Km/h										100 Km/h								100 Km/h						100 Km/h					
ANDAMENTO PLANIMETRICO	Rett.-L= 85.665	Rp-L=40	V2 Sm= 245.197 R= 1618.000	Rp-L=20								V3 Sm= 1133.810 R= 1275.000								V4 Sm= 115.985 R= 700.000	Rp-L=30	Rp-L=75	Rett.-L=0.531	Rp-L=40	V5 Sm= 170.828 R= 1000.000						Rp-L=40	Rett.-L=254.175

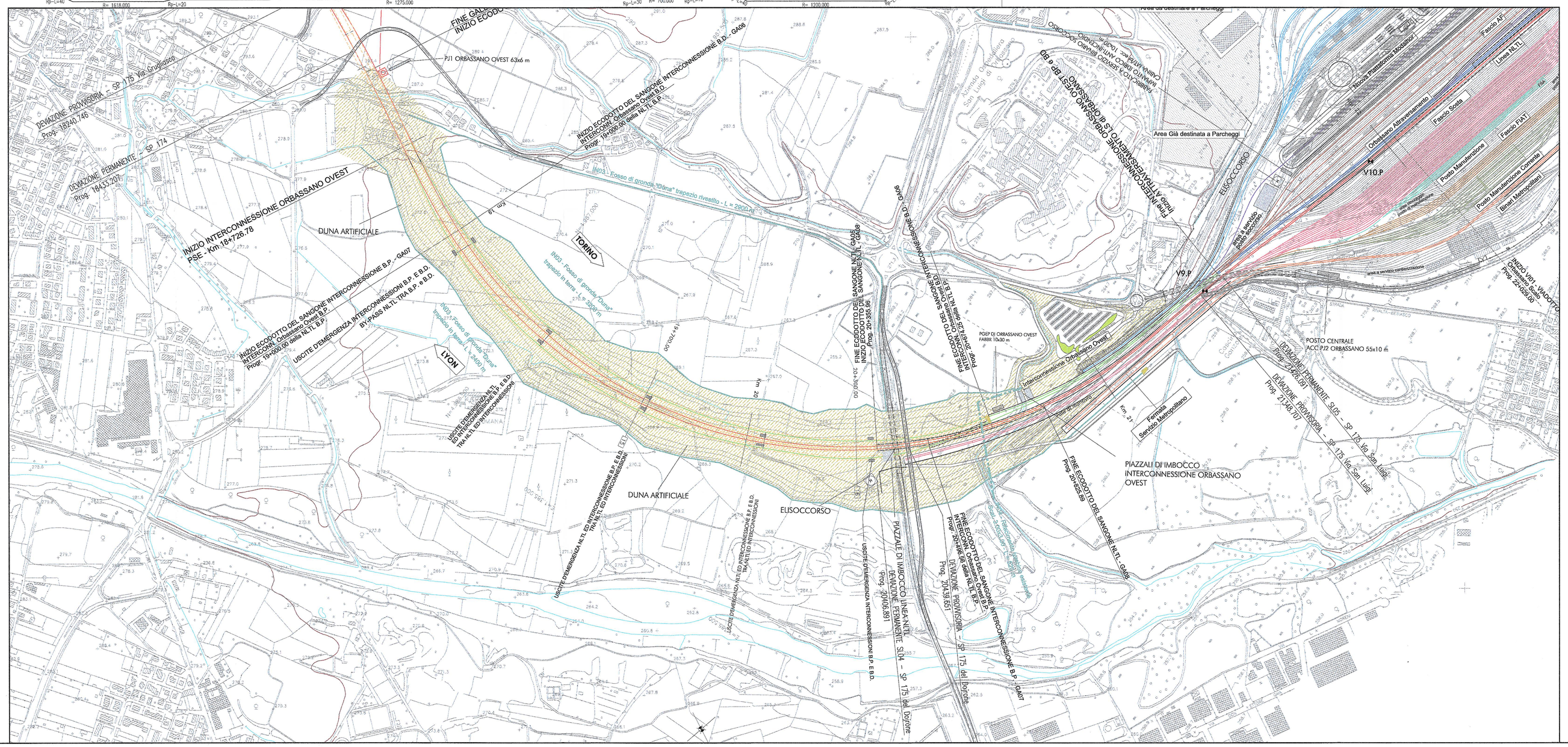

TABELLE DEI VERTICI

PIANTA CHIAVE : Interconnessione di Orbassano ovest BP

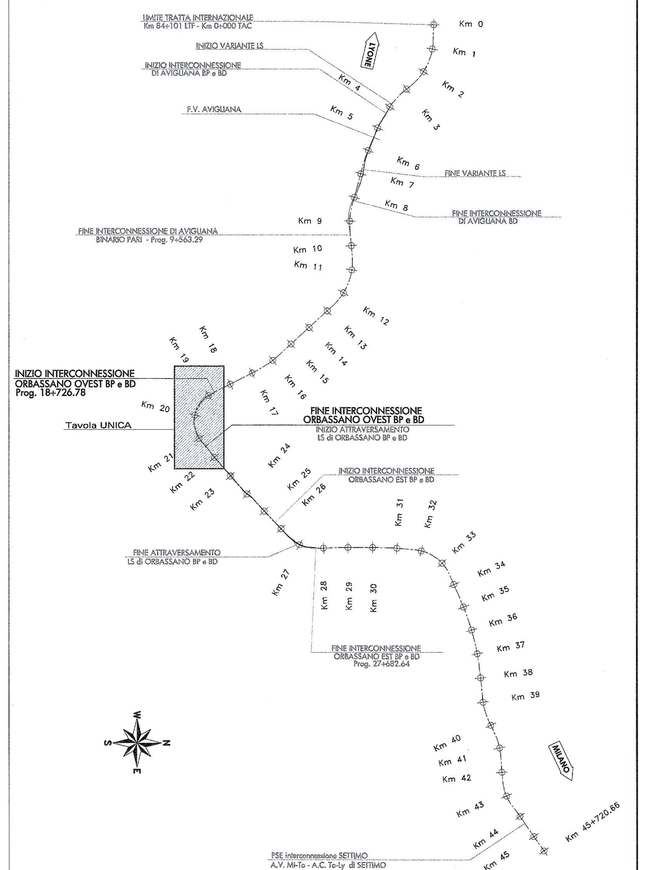

COMMITTENTE:

RFI RETE FERROVIARIA ITALIANA
GRUPPO FERROVIE DELLO STATO

PROGETTAZIONE:

ITALFERR
GRUPPO FERROVIE DELLO STATO

U.O. : PROGETTAZIONE LINEE E NODI

PROGETTO PRELIMINARE L.O. N.443/01

NUOVA LINEA TORINO LIONE
TRATTA NAZIONALE

CORRIDOIO DI RIFERIMENTO - Limite Tratta Internazionale - Settimo Torinese

Plano-profilo su cartografia
Interconnessione di Orbassano Ovest BD

SCALA : 1:5000/500

COMMESSA	LOTTO	FASE	ENTE	TIPO DOC.	OPERA/DISCIPLINA	PROGR.	REV.
D040	00	R	13	L5	IF0001	019	A

Revis.	Descrizione	Redatto	Data	Verificato	Data	Approvato	Data	Autorizzato Data
A	Emissione esecutiva	Progin	06/2010	M.Anacovini	06/2010	D.Pastorelli	06/2010	Bernardo 06/2010

Dott. Ing. M. BERNARDO
ITALFERR S.p.A.
Dott. Ing. LUCA BIZZARRINI
Ordine degli Ingegneri di VITERBO N. 419

File: D04000R13L5IF0001019A.dwg

n. Elab.:

Questo progetto è cofinanziato dalla Comunità Europea