COMUNE	RIVALTA			RIVALTA	ORBASSANO	ORBASSANO
LINELLETTE DIFF. DI QUOTA / DISTANZA / PENDENZA	h = -3.900 L = 325.000 i = -0.01200	h = -3.340 L = 655.000 i = -0.00510	h = -6.410 L = 798.000 i = -0.00803	h = 1.810 L = 286.000 i = 0.00633	h = 6.950 L = 583.000 i = 0.01199	h = 0.000 L = 63.753 i = 0.00000

R	15000.000			R	15000.000			R	6500.000			R	6000.000			R	6000.000									
T	31.752			T	21.999			T	46.674			T	16.992			T	20.566									
Fv	-0.035			Fv	-0.016			Fv	0.168			Fv	0.024			Fv	-0.106									
Pv	325.000			Pv	580.000			Pv	1778.000			Pv	2064.000			Pv	2647.000									
Qt	274.170			Qt	270.830			Qt	264.420			Qt	266.330			Qt	273.220									

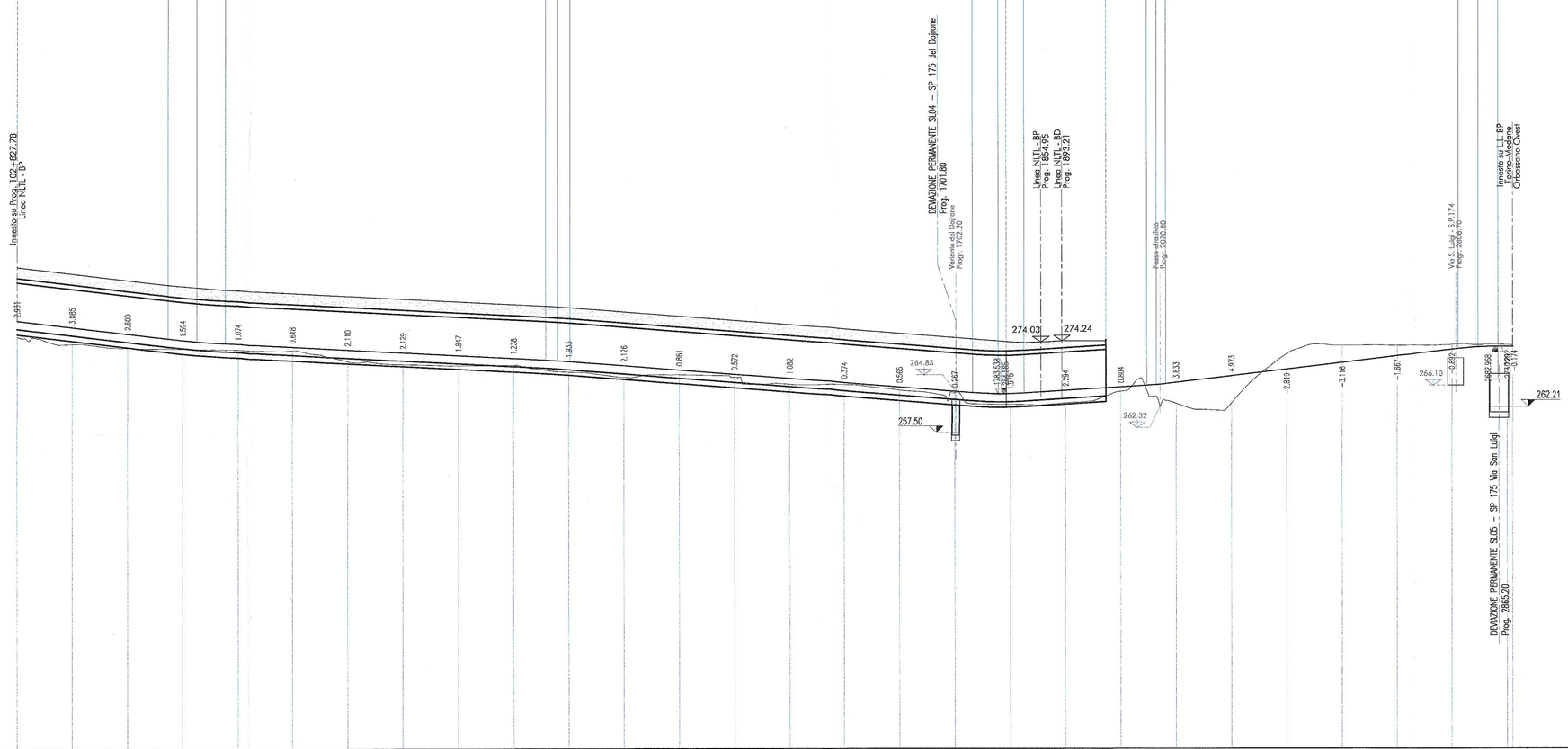

SCALA QUOTE: 1:500
SCALA DISTANZE: 1:5000

QT.PIE.RIFQUMMDDDD

NUMERO SEZIONI	1	2	3	4	5	6	7	8	9	10	11	12	13	14	15	16	17	18	19	20	21	22	23	24	25	26	27	28
DISTANZE PARZIALI	100.000	100.000	100.000	100.000	100.000	100.000	100.000	100.000	100.000	100.000	100.000	100.000	100.000	100.000	100.000	100.000	100.000	100.000	100.000	100.000	100.000	100.000	100.000	100.000	100.000	100.000	100.000	100.000
DISTANZE PROGRESSIVE	0.00	100.00	200.00	300.00	400.00	500.00	600.00	700.00	800.00	900.00	1000.00	1100.00	1200.00	1300.00	1400.00	1500.00	1600.00	1700.00	1800.00	1900.00	2000.00	2100.00	2200.00	2300.00	2400.00	2500.00	2600.00	2700.00 / 2726.78
QUOTE TERRENO	275.14	273.78	273.07	272.50	272.71	272.98	272.98	273.13	273.32	273.09	272.74	272.46	272.09	271.69	271.37	271.13	270.79	270.47	270.09	269.62	269.25	268.82	268.40	268.06	267.81	267.58	267.45	267.45 / 267.45
QUOTE PROGETTO	278.070	276.870	275.670	274.464	273.258	272.258	272.258	272.258	271.748	271.326	270.889	268.866	267.654	267.081	266.673	266.613	266.565	266.547	266.409	266.162	265.825	266.462	267.861	269.090	270.259	271.458	272.656	273.220 / 273.220
ETTOMETRICHE	0	1	2	3	4	5	6	7	8	9	10	11	12	13	14	15	16	17	18	19	20	21	22	23	24	25	26	27
VELOCITA' DI PROGETTO	100 Km/h																											
ANDAMENTO PLANIMETRICO	Rett. -L=103.642	La=80.000	1 R=1200.000 -Sv=1131.094	La=80.000	Rett.-L=84.065	La=25.000	2 R=700.000 - Sv=327.682	La=25.000	Rett. -L=182.217	La=80.000	3 R=1200.000 -Sv=283.780	La=80.000	Rett. -L=263.131															

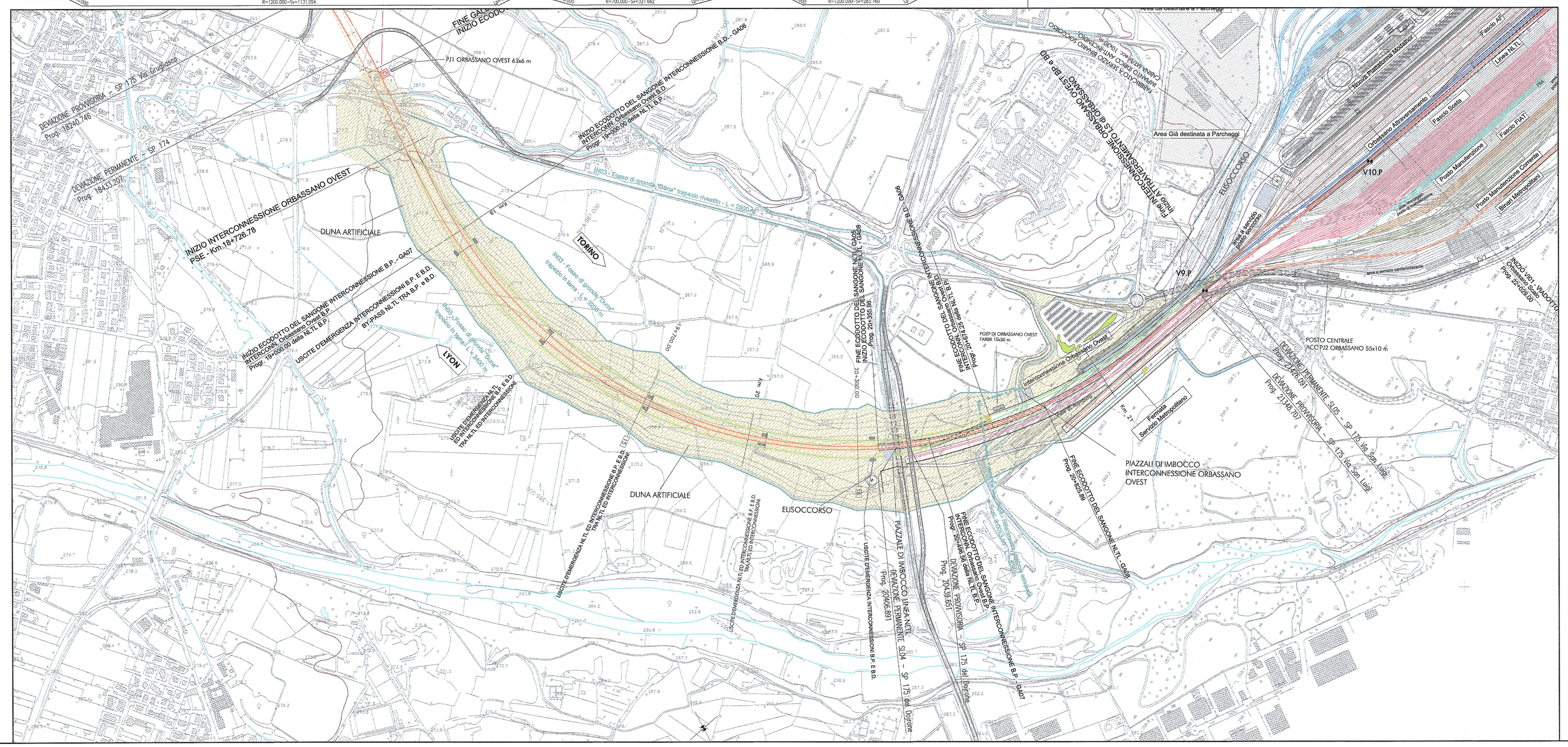

TABELLE DEI VERTICI

PIANTA CHIAVE : Interconnessione di Orbassano ovest BP

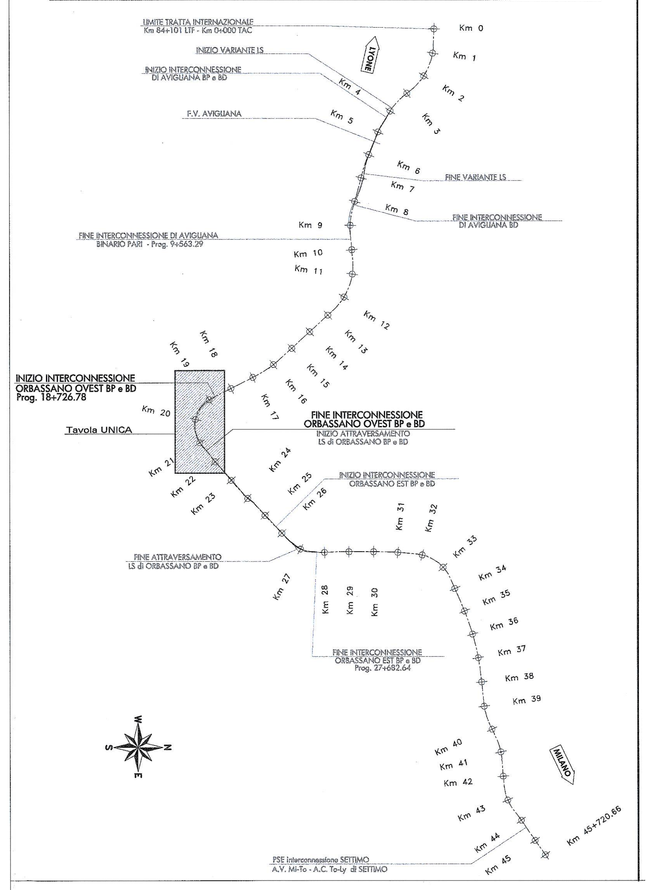

COMMITTENTE:

RFI RETE FERROVIARIA ITALIANA
GRUPPO FERROVIE DELLO STATO

PROGETTAZIONE:

ITALFERR
GRUPPO FERROVIE DELLO STATO

U.O. : PROGETTAZIONE LINEE E NODI

PROGETTO PRELIMINARE L.O. N.443/01

NUOVA LINEA TORINO LIONE
TRATTA NAZIONALE

CORRIDOIO DI RIFERIMENTO - Limite Tratta Internazionale - Settimo Torinese

Piano-profilo su cartografia
Interconnessione di Orbassano Ovest BP

SCALA : 1: 5000/500

COMMESSA	LOTTO	FASE	ENTE	TIPO DOC.	OPERA/DISCIPLINA	PROGR.	REV.
D040	00	R	13	L5	IF0001	018	A

Revis.	Descrizione	Redatto	Data	Verificato	Data	Approvato	Data	Autorizzato Dirigente
A	Emissione esecutiva	Progin	06/2010	M.Arapovini	06/2010	G.Bertone	06/2010	G. de Bertolini 06/2010

File: D04000R13L5IF0001018A.dwg

n. Elab.:

ITALFERR - GRUPPO FERROVIE DELLO STATO
S.O. PROGETTAZIONE LINEE E NODI
Dott. Ing. Giovanni BERTOLINI
Ordine degli Ingegneri di Firenze N. 819

Questo progetto è cofinanziato dalla Comunità Europea